



Deutsche Alpenstraße  
German Alpine Road



Route der bayerischen Originale – *Route of the Bavarian Experience*

## Inhalt/Contents:

Karte <i>Map</i>	04 - 07
Wissenswertes <i>The route in general</i>	08 - 13
Lindau - Oberreute	14 - 15
Oberstaufen - Wertach	16 - 17
Nesselwang - Halblech	18 - 19
Füssen	20 - 21
Steingaden - Wallgau	22 - 23
Oberammergau	24 - 25
Garmisch-Partenkirchen	26 - 27
Walchensee - Lenggries	28 - 29
Bad Tölz	30 - 31
Kreuth - Bayrischzell	32 - 33
Oberaudorf - Bernau	34 - 35
Rottau - Inzell	36 - 37
Weißbach - Königssee	38 - 39
Bad Reichenhall	40 - 41
Roadbook <i>Roadbook</i>	42 - 43 44 - 45
Infos von A - Z <i>Glossary</i>	46 - 48 49 - 51
Adressen <i>Addresses</i>	52 - 53



Zugspitze „TOP OF GERMANY“



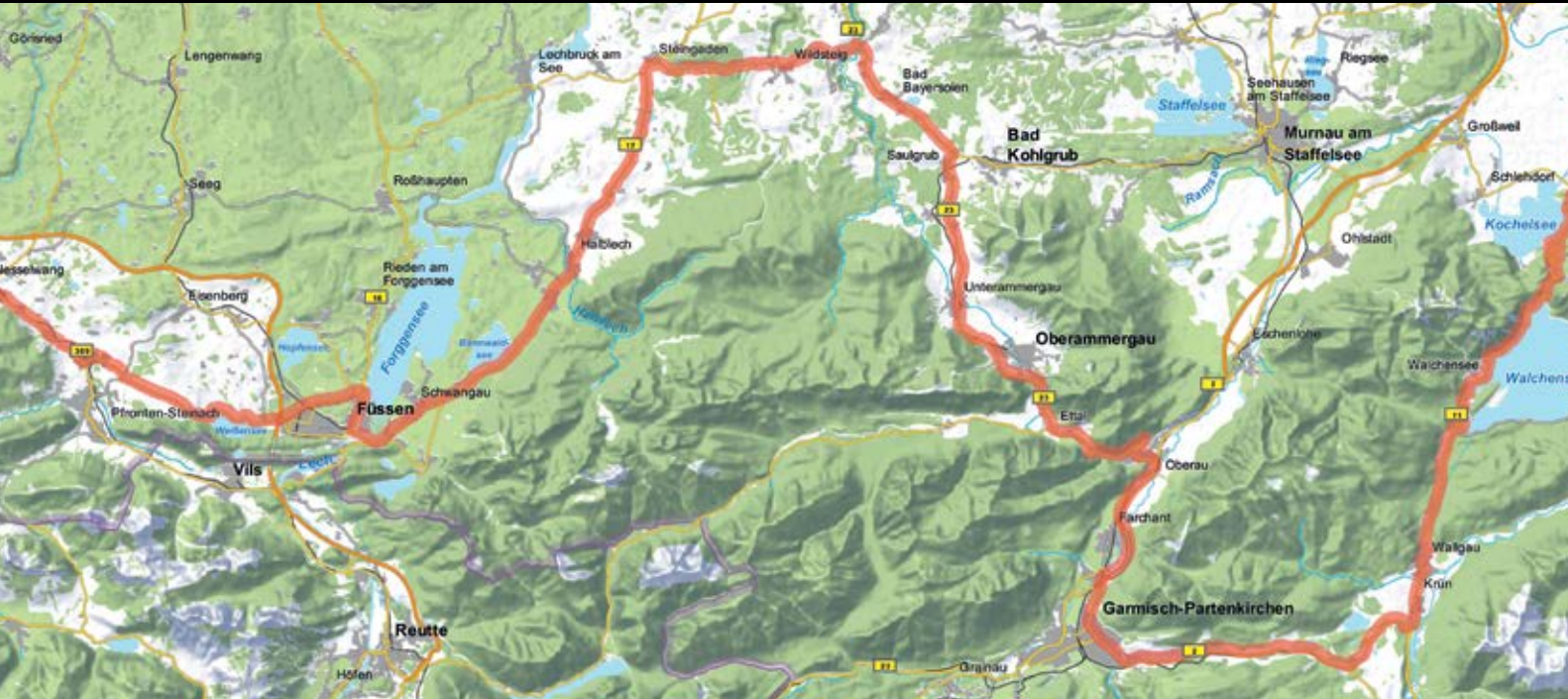


## Die Deutsche Alpenstraße - ein Autokino der Extraklasse!

Über 450 kurvenreiche Kilometer von Lindau am Bodensee bis nach Schönau am Königssee verzaubern die Besucher, ob als Motorradtour, im Wohnmobil oder im Cabrio. Faszinierend an dieser Route ist die Abwechslung, der Rhythmus von satten Alpenwiesen, sanftem Hügelland und steilen Berggipfeln, von grünen Wäldern, romantischen Tälern und glitzernden Seen.



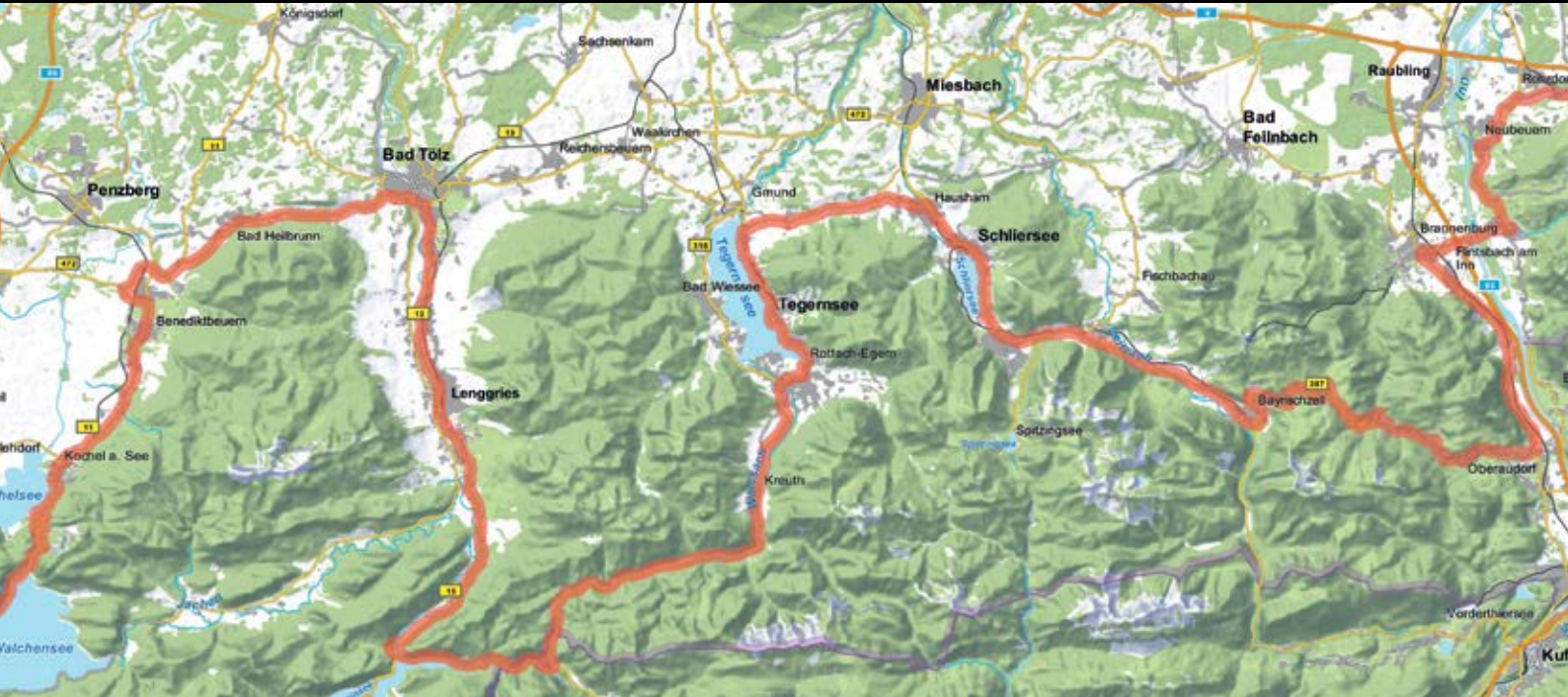
Auf den folgenden Seiten finden Sie ausführliche Informationen zum Streckenverlauf und den Sehenswürdigkeiten entlang der Straße, die übrigens bestens ausgebaut und in beide Richtungen beschildert ist. Praktische Tipps zu Ihrer Reise entlang der ältesten Ferienstraße Deutschlands runden das Ganze ab.





## *The German Alpine Road – a first class drive-in movie!*

*Winding over 450 km / 280 miles from lake Constance to lake Königssee, the route enchants all, from bikers to mobile-home travellers, to those with their roofs down. This fascinating route is full of variety: a rhythm of lush alpine meadows and soft rolling hills; towering mountain tops and thick green woods; romantic valleys and glistening lakes.*



*On the following pages we'll find detailed information about the route, which incidentally is clearly signposted in both directions, information on sights along it, and practical tips for your journey along Germany's oldest touring-road.*





## Die Deutsche Alpenstraße – bayerische Originale am laufenden Kilometer

Nicht genug, dass die Deutsche Alpenstraße einen spektakulären Panoramablick nach dem anderen bietet: entlang der gesamten Strecke löst auch noch eine kulturelle Sehenswürdigkeit die nächste ab. Über 25 ehrwürdige Burgen, Klöster und malerische Schlösser gibt es zu besichtigen, allen voran natürlich die international bekannten Königsschlösser Neuschwanstein und Herrenchiemsee.

Außerdem säumen zahlreiche Kirchen und Klöster den Weg. Die Wieskirche oder die Klöster Ettal und Benediktbeuern bieten Barock in seiner höchsten Vollendung. Aber auch manches alte Wegkreuz oder eine kleine Kapelle am Wegrand laden ein, ein paar Minuten in Stille innezuhalten.

Eingebettet in die grandiose Bergkulisse der Bayerischen Alpen wechseln sich urige Bauerndörfer mit historischen Städten ab. Jeder Ort hat seine Geschichte und darüber hinaus zahlreiche Geschichten zu erzählen, worüber Sie in den vielzähligen Museen erfahren können. Insbesondere in den Bergen werden die alten Bräuche noch gehegt und gepflegt, was sich in den vielen Festen das ganze Jahr über ausdrückt. Ein Besuch eines Viehscheides in den Allgäuer Bergen oder einer Leonhardifahrt in Bad Tölz gibt tiefen Einblick in die Tradition. Im Rahmen Ihrer Reiseplanung lohnt sich ein Blick in die reichhaltigen Veranstaltungskalender der Orte entlang der Straße. Da ist garantiert für jeden Geschmack das Richtige dabei.





## *The German Alpine Road - every mile uniquely Bavarian*

*If it isn't enough that the German Alpine Road offers a multitude of spectacular panoramic views along its entire length, its cultural attractions, one after another, also pepper the route with about 25 ancient castles, monasteries and picturesque palaces along the way, including, of course, the internationally famous royal palaces of Neuschwanstein and Herrenchiemsee.*

*There are also numerous churches and monasteries. The Pilgrimage Church of Wies and the monasteries of Ettal and Benediktbeuren show baroque style at its highest perfection. There are also many wayside crosses and small chapels in which to take a few minutes of silent reflection.*

*Surrounded by the magnificent mountain scenery of the Bavarian Alps, our route flits between quaint farming villages and historic towns. Every place has its own history and the plentiful museums enable us to hear their many stories. In particular, in the mountains, the old customs are still cherished, which is reflected in the many festivals throughout the year. A 'Vihscheid' (procession of cows returning from summer meadows) in the Allgäu mountains or Leonhardifahrt (procession of horses) in Bad Tölz give a deep insight into these traditions. The full calendar of events of the places along the road should be looked at when planning - there's definitely something for every taste.*





## Die Deutsche Alpenstraße – Inbegriff bayerischer Lebensart

Die Urlaubsregionen Allgäu und Oberbayern stehen bei Urlaubern nicht nur wegen ihrer Vielfalt an Natur- und Kulturerlebnissen an oberster Stelle der Beliebtheitsskala, sondern weil es sich hier einfach gut leben lässt. Nach getanem Tagwerk lässt man „den lieben Herrgott einen guten Mann sein“, verbringt also unbekümmert die Zeit: beim Essen, beim Trinken, bei einem „Hoagart“, dem Feierabendplausch beim Nachbarn.

Lassen Sie sich ein wenig anstecken von dieser Gemütlichkeit und genießen Sie die Zeit Ihrer Reise entlang der Alpenstraße: bei einem Besuch eines Landgasthofes, einer Rast auf der Alm oder einem Picknick am See. Kulinarisch gibt es jedenfalls eine Menge zu entdecken entlang der Strecke.

Im fruchtbaren Klima der niedrigeren Regionen wie Lindau oder dem Inntal, wo Obst und Gemüse prächtig gedeihen, dreht sich alles um den Apfel. Die Allgäuer Berge haben sich einen Namen für ihren Käse gemacht. Typisch (ober)bayerisch wiederum sind die Biergärten mit ihren Brotzeiten. In den höheren Regionen wird Obst aufgrund des niedrigeren Zuckergehaltes häufig zu wohl-schmeckenden Schnäpsen destilliert. Schleckermäuler kommen auch nicht zu kurz: da gibt es frisch produziertes Bauernhofeis, dort feine Kuchen zum Nachmittagskaffee.

Zahlreiche Direktvermarkter und kleine Läden entlang der Straße bieten Möglichkeit zum Einkauf selbstgemachter Köstlichkeiten und regionaler Produkte.



## *The German Alpine Road - a quintessentially Bavarian way of life*

*The holiday region of the Bavarian Alps scales the popularity charts with tourists not just for the rich diversity of natural and cultural experiences, but because the quality of life is so high too. After work locals enjoy good food, drinks and enjoyment with their neighbours.*

*Allowing time to soak up this way-of-life as our journey winds along the road is a must: a country inn, a picnic by a lake or a rest on a pasture. Taste buds to the fore - as they too have a lot to discover along the way. In fertile lower climes such as Lindau or the Inn Valley, where fruit and vegetables thrive, it's all about the apple! In the Allgäu, their cheese is named after the fruit, and they are typically found in snacks in Upper Bavarian beer gardens. In the higher climes the fruit is often distilled due to its lower sugar*

*content, making well-flavoured schnapps. Freshly produced farm ice cream and fine cakes with afternoon tea will ensure your sweet tooth isn't coming up short.*

*There are many outlets and small shops along the road offering homemade delicacies and local products to buy.*





## Die Deutsche Alpenstraße – älteste Ferienstraße Deutschlands

Die Deutsche Alpenstraße gilt als die älteste Ferienstraße Deutschlands. Erstmals erwähnt wird der historische Routenverlauf in einem 1879 erschienenen Bericht einer Reise des Bayerischen Königs Maximilian II. (1811-1864) aus dem Jahre 1858, der in weiten Teilen mit dem heutigen Verlauf und den wichtigsten Sehenswürdigkeiten entlang der Strecke übereinstimmt.

Ende der 1920er Jahre verkündete Sanitätsrat Dr. Knorz aus Prien am Chiemsee die Idee einer Straße, „die quer durch die bayerischen Alpen von Lindau bis Berchtesgaden führend die Schönheiten dieses landschaftlich hervorragenden Gebietes dem reisenden Publikum erschließen soll“. Die anwesenden Fremdenverkehrsfunktionäre und Landtagsabgeordneten aller Parteien versprachen, sich kräftigst für das Projekt einzusetzen.

1932 ließ der Deutsche Touring Club entsprechende Pläne ausarbeiten: um die entsprechende Infrastruktur entlang des Routenverlaufs anzulegen, waren massive Bauarbeiten notwendig. Mit dem Bau des ersten Abschnittes wurde 1933 in Inzell begonnen. Im Jahr 1939 waren bereits circa 275 Kilometer der Strecke zusammenhängend befahrbar. Eine durchgängige Verbindung der rund 450 Kilometer langen Route zwischen Bodensee und Königssee war schließlich erst um 1960 fertiggestellt.

Seither erfreut sich die Straße großer Beliebtheit für Gäste aus nah und fern, bietet sie doch Fahrvergnügen pur, atemberaubende Ausblicke und die Gelegenheit, ein bayerisches Original nach dem anderen zu „erfahren“.





## *The German Alpine Road - Germany's oldest touring road*

*The German Alpine Road is the oldest touring road in Germany. It was first mentioned in 1879 - in the publication of a historical travel log from 1858 by the Bavarian King Maximilian II (1811-1864). His journey along the route, and attractions seen, were in large part the same as today. In the late 1920s the then chief medical officer Dr. Knorz from Prien-am-Chiemsee put forward the idea of the road, saying „The transition of the Bavarian Alps, from Lindau to Berchtesgaden, is outstanding beauty which the travelling public should see.“ Tourist officials, and Members of Parliament of all parties present, promised to advocate vigorously for the project.*

*In 1932 the German Touring Club drew up plans to create the appropriate infrastructure along the planned route; significant construction was necessary. Inzell saw the first section of construction in 1933, and by 1939 approximately 275 km / 170 miles of road were complete. Around 1960 the continuous 450 km / 280 miles between lake Constance and lake Königssee were finally completed. Since then, the road has enjoyed visitors from near and far, offering pure driving pleasure, breath-taking views and the chance to experience the uniquely rich Bavarian culture.*



# Genussvolle Einstimmung mit Dreiländer-Panoramablick

Lindau – Oberreute 30 km

Allgäu GmbH  
Allgäuer Straße 1  
87435 Kempten  
☎: +49 (0) 831 575 37 30  
www.allgaeu.de

Ein Bummel durch Lindau ist genau das Richtige, um sich auf die bevorstehende Tour entlang der Deutschen Alpenstraße einzustimmen. Nehmen Sie sich Zeit für einen Rundgang durch die historische Altstadt. Bei einem Kaffee mit Ausblick auf das Treiben im Hafen kann man erst mal ankommen und sich vom mediterranen Klima durchwärmen lassen, bevor es hinauf in die Bergfrische geht. Auf dem Weg hinaus aus der Stadt gibt es noch einige Möglichkeiten, sich mit saftigen Äpfeln aus der Bodensee-region einzudecken, die erfrischende und gesunde Wegzehrung für den kleinen Hunger zwischendurch.

Dann geht's gleich richtig los: die sieben Kehren, in denen sich der „Rohrbach Anstieg“ 400 Höhenmeter mit bis zu 9 Prozent Steigung nach oben windet, stimmen Sie ein auf das Fahrerlebnis Deutsche Alpenstraße.

Lohnenswerte Abstecher führen zu den Scheidegger Wasserfällen, die zu Bayerns schönsten Geotopen zählen oder zum idyllisch gelegenen Waldsee, Deutschlands höchstgelegenen Moorbadesees.

Die Geschichte des Städtchens Lindenberg wurde geprägt von der Hutindustrie. Die erste Hutfabrik wurde in der Biedermeierzeit gegründet, 1890 gab es 34 Strohhuthersteller, die um die 8 Millionen Strohhüte herstellten. Nicht verwunderlich also, dass Lindenberg Anfang des 20. Jahrhunderts als Zentrum der deutschen Herrenstrohhutindustrie galt und „Klein-Paris“ der Hutmode genannt wurde. Das Lindenberger Hutmuseum gibt einen Einblick in die jahrhundertealte Huttradition der Stadt Lindenberg.

Auf den nächsten Kilometern löst eine grandiose Aussicht die nächste ab: so bietet etwa 1,5 Kilometer nach der Abzweigung bei der Firma Liebherr eine Parkbucht *den* Fotostopp mit großartigem Ausblick auf die gesamte Nagelfluhkette. Auf dem Höhenrücken zwischen Weiler und Simmerberg sehen Sie bei klarem Wetter nicht nur die Allgäuer und Vorarlberger Berge, sondern sogar bis zum Schweizer Säntis-Massiv. Die Sonnenterrasse des Westallgäus, wo sich Hügel, Täler, Einzelgehöfte und Wiesen zu einem harmonischen Bild fügen, ist Autokino pur.



Lindau bei Nacht  
*Lindau at night*



Hutmuseum Lindenberg (Eröffnung Herbst 2014)  
*Lindenberg Hat Museum (opening autumn 2014)*



Bodensee Schifffahrt  
*Ferry on Lake Constance*

## *Pleasurable Tuning with a Tri-national Panorama*

*Lindau – Oberreute 30 km / 19 miles*

Allgäu GmbH  
Allgäuer Straße 1  
87435 Kempten  
☎: +49 (0) 831 575 37 30  
www.allgaeu.de

*A stroll through Lindau, and its historic old town, is just the thing to set the stage for our upcoming tour along the German Alpine Road. Over coffee with a view of the harbour activity, we enjoy the Mediterranean micro climate before leaving the magnificent lake for the fresher mountain climes ahead. On the way out of the town there are still opportunities to stock up with juicy apples from the lake Constance region, refreshing and healthy provisions for the peckish.*

*Then we're off!!! We follow the seven curves, where the Rohrbach stream rises, 400 m / 1,300 ft with up to 9% incline, winding our way onto the German Alpine Road.*

*The Scheidegger waterfalls are a worthwhile detour and one of the most beautiful geological features in Bavaria. A detour to lake Waldsee, Germany's highest, moor bathing lake, is recommended too.*

*The history of the town of Lindenberg is steeped in hat making. The first hat factory was founded in the Biedermeier period (1814-1848). By 1890, there were 34 straw hat manufacturers producing around eight million straw hats annually. Unsurprisingly in the early 20th century, Lindenberg earned the name „Little Paris“ within the hat industry for being at the centre of German straw hat production. The Lindenberg Hat Museum gives an insight into the town's centuries' old hat making tradition.*

*We continue our journey for a further 1.5 km / 1 mile to a junction by the company Liebherr where a parking bay offers magnificent views of the entire Nagelfluhkette National Park. On the ridge between Weiler and Simmerberg we see, in clear weather, not only the Allgäu and the Vorarlberg mountains, but further to the Swiss Säntis-massif. The sun terraces of the Western Allgäu provide a pure drive-in movie experience with valleys, hills, lone farms and meadows filling the screen.*



Hafenpanorama Lindau  
Lindau Harbour



Stadtpfarrkirche Lindenberg  
Lindenberg Parish Church



Schloss Mainau  
Mainau Palace

# Kurvenfeeling am Oberjoch Pass

Oberstaufen – Wertach 65 km

Allgäu GmbH  
Allgäuer Straße 1  
87435 Kempten  
☎: +49 (0) 831 575 37 30  
www.allgaeu.de

Über das so genannte „Paradies“, das seinen Namen dem fantastischen Panoramablick auf die Nagelfluhkette, die Vorarlberger und die Schweizer Alpen verdankt, geht es weiter nach Oberstaufen. Gäste schätzen neben den zahlreichen Gesundheits- und Freizeitangeboten vor allem die Qualität und Dichte an gehobener Hotellerie und Gastronomie.

Was nur wenigen bekannt ist: jährlich am ersten Wochenende im Mai startet hier die Allgäu-Orient-Rallye. Sie ist mit etwa 100 Teams, 300 Autos/Motorrädern und 600 Teilnehmern die zweitgrößte Rallye-Veranstaltung der Welt. Auf dem 18-tägigen Weg nach Amman in Jordanien müssen die Teams ähnlich einer Schnitzeljagd viele Aufgaben erledigen.

Von Oberstaufen geht es am Großen Alpsee vorbei nach Immenstadt, der alten Residenzstadt mit Stadtschloss, vielen lieblichen Plätzen und Sehenswürdigkeiten. Über Sonthofen und Bad Hindelang nähern Sie sich der kurvenreichsten Straße Deutschlands: der Oberjoch Passstraße: bereits im Mittelalter war die Verbindung

über den Oberjoch Pass ein wichtiger Handelsweg über die Alpen. So wurden im Jahr 1662 auf der Jochstraße 15.850 Salzfässer (ein Fass wog etwa 5 Zentner) verfrachtet. Nicht weniger als 300 Pferde waren Tag für Tag unterwegs. Das war für damalige Verhältnisse ein gewaltiger Verkehr, der zu Wohlstand führte.

1895 wurde mit dem Bau der neuen Straße begonnen. Sie wurde von vornherein für starken Verkehr angelegt, erhielt eine ansehnliche Breite und vor allem ein geringes Gefälle. Der Höhenunterschied von 300 Metern von Hindelang nach Oberjoch wurde mit 106 Kurven überbrückt. Die Integration der Straße in die Landschaft erfolgte so großartig und einfühlsam, dass heute die Jochstraße als genauso zur Landschaft gehörend empfunden wird wie das Bergpanorama und die Ortschaften.

Also, anschnallen und los gehts! Aber verpassen Sie nicht die Aussichtskanzel kurz vor der Passhöhe, um nochmals einen Blick zurückzuwerfen, denn auf der anderen Seite geht es recht sanft über Almwiesen hinunter in Richtung Wertach.



Nagelfluhkette Oberstaufen

*Nagelfluhkette Mountain Chain, Oberstaufen*

Allgäu-Orient-Rallye

*Allgäu-Orient Rally*

Großer Alpsee in Immenstadt

*Großer Alpsee Lake in Immenstadt*



## *Curve Sensation on Oberjoch pass road*

*Oberstaufen – Wertach 65 km / 40 miles*



Allgäu GmbH  
Allgäuer Straße 1  
87435 Kempten  
☎: +49 (0) 831 575 37 30  
www.allgaeu.de

*The view point at 'Paradise' owes its name to the fantastic panoramic views of the Nagelfluhkette national park, the Vorarlberg (Austrian region) and the Swiss Alps. We continue to Oberstaufen, where guests can enjoy a wide array of health and recreational activities, and above all the high quality up-market hotels and restaurants.*

*Few know that every year on the first weekend in May the Allgäu-Orient Rally starts here. Featuring around 100 teams, 300 cars / motorcycles and 600 participants, it is the second largest rally event in the world. On the 18-day journey to Amman, Jordan, the teams participate in something similar to a scavenger hunt with many tasks to complete.*

*From Oberstaufen we first come to the Großen Alpsee lake, then to Immenstadt - an old royal city with a castle, many lovely squares and tourist attractions. Via Sonthofen and Bad Hindelang we approach the most winding road in Germany: the Oberjoch pass road, which dates back to the Middle Ages.*

*The Oberjoch pass was an important trade route over the Alps. In the year 1662, the pass road saw the transportation of 15,850 barrels of salt (each barrel weighing circa 280 kg / 600 lbs) with no fewer than 300 horses working the road each day. That was major traffic for its time and led to regional prosperity.*

*In 1895 the construction of the new road began, designed to handle heavier traffic with a wider breadth and lower gradient. The 300 m / 1,000 ft difference in height from Hindelang to Oberjoch was bridged with 106 bends. The integration of the road into the countryside was done so well that today the Oberjoch pass road is perceived as much part of the countryside as the adjacent mountains and villages.*

*So, buckle up and go! But don't miss the viewing platform just before the summit (looking back down the valley) as on the other side the descent to Wertach is gentle and through meadows.*



Jochpass bei Bad Hindelang  
*Oberjoch Pass Road near Bad Hindelang*



Blick auf Bad Hindelang  
*Bad Hindelang*



Vihscheid in Wertach  
*End of Summer Cattle Drive in Wertach*

# Auf königlichen Spuren unterwegs

Nesselwang – Halblech 35 km

Allgäu GmbH  
Allgäuer Straße 1  
87435 Kempten  
☎: +49 (0) 831 575 37 30  
www.allgaeu.de

Von Wertach kommend erreichen Sie den Grüntensee. Vielleicht haben Sie Lust, das Auto für ein paar Stunden gegen ein Rad einzutauschen? Die Rad- und Mountainbike-Arena, ein Gemeinschaftsprojekt der Gemeinden Oy-Mittelberg, Wertach und Nesselwang, bietet mit 15 attraktiven Rundtouren ein breites Tourenangebot: von der gemütlichen Familienrunde bis zur anspruchsvollen Tagestour für fahrtechnisch versierte und konditionell starke Biker warten insgesamt über 580 Tourenkilometer und knapp 12.400 Höhenmeter darauf, erobert zu werden. Da fühlt sich die ein oder andere Steigung, die aus eigenem Antrieb bewältigt werden muss, doch gleich ganz anders an. Und macht richtig ordentlich hungrig: wie wäre es mit einer Portion Allgäuer Käsespätzle?

Woran Sie im Allgäu garantiert nicht vorbeikommen ist das Thema Käse: auf dem Weg bieten sich zahlreiche Möglichkeiten, mehr über die Käseherstellung zu erfahren und die ein oder andere Kostprobe zu nehmen. Pfronten, nach Nesselwang der nächste Ort auf unserer Strecke, hat sich ganz den Heilkräften des Heus verschrieben. Es stammt ausschließlich von über 900 Metern

gelegenen Bergwiesen, die weder beweidet noch gedüngt werden. Die schier unerschöpfliche Heilkraft des Bergwiesenheus mit über 70 verschiedenen Kräutern, Gräsern und Heilpflanzen entfaltet sich auf unterschiedlichste Weise. Vielleicht versuchen Sie mal eine Heustempel Massage, um Ihre Muskeln wieder zu lockern?

Weißensee, Hopfensee, Forggensee – entlang der Deutschen Alpenstraße haben Sie zahlreiche Möglichkeiten zu einem erfrischenden Sprung ins kühle Nass. Und im Gegensatz zu den Bergen, wo die Sonne oft recht bald untergeht, können Sie sich hier an schönen Sommerabenden noch lange von den Sonnenstrahlen wärmen lassen.

Vom Füssener Land war einst schon König Ludwig II. fasziniert. Folgen Sie seinen Spuren bei einer Führung durch Schloss Hohenschwangau, in dem er einen Großteil seiner Kindheit verbrachte oder dem Schloss Neuschwanstein, dessen Fertigstellung er selbst nicht mehr erleben konnte. Aber vorher widmen wir uns noch ein bisschen ausführlicher der Stadt Füssen.



Nesselwang  
Nesselwang



Schiffsrundfahrten auf dem Forggensee  
Boat trips on Lake Forggensee



Schloss Neuschwanstein  
Neuschwanstein Castle

## Following Royal Tracks

Nesselwang – Halblech 35 km / 22 miles

Allgäu GmbH  
Allgäuer Straße 1  
87435 Kempten  
☎: +49 (0) 831 575 37 30  
www.allgaeu.de

*From Wertach we reach Grüntensee lake, where perhaps we could swap four wheels for two for a few hours? The cycling and mountain biking arena is a joint project of the communities Oy-Mittelberg, Wertach and Nesselwang, offering a wide range of 15 attractive tours: from gentle family oriented tours to demanding full-day epics for technically savvy and physically strong bikers. There are 580 km of trails with over 12,000 m / 40,000 ft of ascent waiting to be conquered. As a result, one or another incline may feel quite different when you have to do it under your own steam. Such cycling demands a hearty appetite, and what could be more satisfying than an Allgäu cheese spätzle?*

*A subject you are certain to come across in the Allgäu is cheese; along our route are plenty of opportunities to learn more about the cheese making process, and of-course sample the produce.*

*Pfronten, the next village after Nesselwang, has become devoted to the healing powers of hay; this comes exclusively from mountain meadows, more than 900 m / 3,000 ft in altitude, which are neither*

*grazed nor fertilized. The inexhaustible healing power of mountain meadow hay with over 70 different herbs, grasses and medicinal plants has many different usages. Maybe take a 'hay stamp' massage to loosen up those drivers' muscles again!*

*The lakes Weissensee, Hopfensee and Forggensee line the German Alpine Road providing numerous opportunities for a refreshing dip in cool water. Contrasting to the mountain areas where the sun often hides earlier than expected, these lakes allow us to bask in glorious rays late into summer evenings.*

*From Füssen, which once fascinated King Ludwig II, we follow in his footsteps on a tour through Hohenschwangau Castle, where he spent much of his childhood. Overlooking the area is Neuschwanstein castle, whose completion he himself did not live to see. But before all of that we focus a bit more on the town of Füssen itself.*



Hohenschwangau  
Hohenschwangau Castle



Blick auf Pfronten  
View over Pfronten



Tegelbergbahn  
Tegelberg Cable Car



## Das Tor zu Neuschwanstein Füssen im Allgäu

Füssen Tourismus und Marketing  
Kaiser-Maximilian-Platz 1  
87629 Füssen  
☎: +49 (0) 8362 93 85 0  
www.fuessen.de

Hier, wo Gipfelriesen wie Wächter die sanft hügelige Voralpenlandschaft mit ihren vielen Seen einrahmen, haben schon die bayerischen Könige ihren Sehnsuchtsort gefunden. Maximilian II. erbaute im 19. Jahrhundert am Fuß des mächtigen Säuling die Residenz Hohenschwangau, wo die Königsfamilie glückliche Sommertage verlebte. Sein Sohn Ludwig II. ließ gegenüber Schloss Neuschwanstein erbauen, Stein gewordener Traum einer mittelalterlichen Gralsburg, Zuflucht des Königs weitab von Hofzeremoniell und Regierungspflichten.

Vier Kilometer entfernt wartet Bayerns höchstgelegene Stadt. In Füssen trifft die Deutsche Alpenstraße auf die „Romantische Straße“ und die „Via Claudia Augusta“. Die romantische Altstadt mit dem fast italienischen Flair ihrer Plätze und Straßencafés lädt zum Bummeln und Entdecken ein. Aus der Blütezeit Anfang des 16. Jahrhunderts, als Kaiser Maximilian I. fast vierzigmal Füssen besuchte, haben sich gotische Bürgerhäuser und Stadtmauerteile erhalten. In dieser Zeit wurde auch das Hohe Schloss zur Residenz der Augsburgur Fürstbischöfe ausgebaut und mit Illusionsmale-

rien an den Fassaden geschmückt. Heute ist dort eine Filiale der Bayerischen Staatsgemäldesammlungen untergebracht.

Direkt am Lechufer liegt das einstige Benediktinerkloster St. Mang mit dem Stadtmuseum. Prachtvolle Barockräume erinnern an den Reichtum des Konvents und historische Lauten und Geigen an die Bedeutung der Stadt als Wiege des europäischen Lautenbaus und wichtiges Geigenbauzentrum.

Füssen wird eingerahmt von einer der schönsten bayerischen Urlaubsregionen. Wanderer und Radler finden hier Panoramarouten in allen Höhenlagen – und die nächste Badebucht ist nie weit weg. Extra-Tipps: Den schönsten Blick auf Neuschwanstein haben Sie bei einer Schiffsrundfahrt auf dem Forggensee (Saison: Anfang Juni – 15.10.). Und der Baumkronenweg im Walderlebniszentrum ermöglicht ganz neue Einblicke in den Lech-Auwald.



Lauten- und Geigenbau in Füssen  
*Lute and violin making in Füssen*



Altstadt von Füssen  
*Füssen Old Town*



Füssen bei Nacht  
*Füssen at night*

# The Gateway to Neuschwanstein Füssen in Allgäu



Füssen Tourismus und Marketing  
Kaiser-Maximilian-Platz 1  
87629 Füssen  
☎: +49 (0) 8362 93 85 0  
www.fuessen.de

*Here, where the gently rolling foothills of the Alps, with their many lakes, submit to the giant summits like Wächter, the Bavarian kings found their calling. Maximilian II built his residence Hohenschwangau in the 19th century at the foot of the mighty Säuling, where the royal family spent many summers. His son Ludwig II built Neuschwanstein Castle, a stone medieval holy-grail dream-come-true, and a refuge for the king far away from court ceremonies and government obligations.*

*A short ride away (4 km / 2.5 miles) Bavaria's highest town is waiting. Füssen is where the German Alpine Road meets the 'Romantic Road' and the 'Via Claudia Augusta'.*

*The romantic old town of Füssen has almost an Italian flair - its squares and street cafes are ideal for nosing around. It was in Füssen's heyday of the early 16th century, when Emperor Maximilian visited almost forty times, that the town walls and gothic town houses were built. During this time the 'Hohe Schloss', the then residence of the prince bishops of Augsburg,*

*was expanded with the façades being covered by illusionary artwork. Today it houses a branch of the Bavarian State Picture Collection.*

*On the banks of the river Lech is the City Museum - formerly the Benedictine monastery of St. Mang. Magnificent baroque interiors recall the richness of the Convent with illustrated lutes and violins reflecting the city's importance as the cradle of European lute construction and an important violin-building centre.*

*Füssen is surrounded by one of the most beautiful landscapes in Bavaria, with impressive alpine summits, rolling hills and more than ten lakes. A host of routes await walkers and mountain bikers, and a dip in the next lake is always just around the corner. Extra tips: (i) The best view of Neuschwanstein is from a boat cruise on the Forggensee lake (running from early-June to mid-October). (ii) A treetop walk in the forest-discovery-centre allows you to see the Lech woods in a new light.*



Hopfensee mit Säuling  
Lake Hopfensee with Mount Säuling



Reichenstraße in Füssen  
Reichenstraße in Füssen



Hohes Schloss in Füssen  
Hohes Schloss, Füssen

# Im Angesicht von Zugspitze und Karwendel

Steingaden – Wallgau 73 km

Zugspitz-Region  
Burgstr. 15  
82467 Garmisch-Partenkirchen  
☎: +49 (0) 8821 751 562  
[www.zugspitz-region.de](http://www.zugspitz-region.de)

Die Deutsche Alpenstraße verlässt nun das Allgäu in Richtung Oberbayern. Der Pfaffenwinkel – so der Name der nächsten Region – erhielt seinen Namen aufgrund der zahlreichen barocken Kirchen und Klöster. Besonders sehenswert ist der Wolfenmünster in Steingaden, ein Prämonstratenser Kloster mit wunderschönem Kreuzgang und Klostergarten und die Wieskirche, das Meisterstück von Dominikus Zimmermann.

Über die Echelsbacher Brücke erreichen Sie die Ammergauer Alpen. In Unterammergau gab es einst mehr als 50 Wetzsteinmacher. Im originalgetreu nachgebauten Gebäude des Wetzsteinmuseums erfahren Sie alles rund um das alte Handwerk der Wetzsteinmacherei. In Oberammergau (s. Seite 24) können Sie an einem heißen Sommertag schon mal einen ganzen Nachmittag in einem Fachgeschäft für Weihnachtsartikel verbringen. Auf dem Weg liegt noch Schloss Linderhof, das kleinste der drei Schlösser Ludwigs II., in dem er sich am häufigsten aufhielt. Die Benediktinerabtei Kloster Ettal nennt zahlreiche Betriebe wie Brauerei, Destillerie und Schaukäserei ihr eigen.

Über den Ettaler Sattel führt die Straße mit 8 Prozent Gefälle gute 4 Kilometer nach unten und weiter über Oberau und Farchant ins Werdenfelser Land. Das Panorama des Wettersteinmassivs mit Alp- und Zugspitze wird Sie auf den nächsten Kilometern begleiten und aus verschiedenen Perspektiven immer wieder aufs Neue beeindrucken. Als Nächstes erreichen Sie Garmisch-Partenkirchen, wo regelmäßig Sportgeschichte geschrieben wird (s. Seite 26). Mittenwald ist ebenfalls einen Abstecher wert: der Ort wurde durch seine Lage an der Via Raetia geprägt und erhielt früh das Marktrecht. In der ganzen Welt bekannt wurde der Name Mittenwalds aufgrund der über 300jährigen Tradition des Geigenbaus.

Und dann ist wieder dahingleiten angesagt: gemächlich geht es durch die beschaulichen Orte Krün und Wallgau. Auf der einen Seite ragen die Wände des Karwendelgebirges steil nach oben, auf der anderen tut sich der letzte und vielleicht auch schönste Blick auf das Wettersteinmassiv auf.



Wieskirche  
*Pilgrimage Church of Wies*



Echelsbacher Brücke  
*Echelsbacher Bridge*



Schloss Linderhof  
*Linderhof Palace*

# *Under the gaze of the Zugspitze and Karwendel*

Steingaden – Wallgau 73 km

Zugspitz-Region  
Burgstr. 15  
82467 Garmisch-Partenkirchen  
☎: +49 (0) 8821 751 562  
www.zugspitz-region.de

*The German Alpine Road now crosses from the Allgäu region into Upper Bavaria. The Pfaffenwinkel, our initial section of Upper Bavaria, got its name from its numerous Baroque churches and monasteries. Particularly worth seeing is the Welfenmünster in Steingaden - a Premonstratensian (White Canons) monastery, with a beautiful cloister and garden, as well as Dominic Zimmermann's masterpiece the Pilgrimage Church of Wies.*

*Over the Echelsbacher Bridge comes the Ammergau Alps. In Unterammergau there were once more than 50 whetstone makers. In the Wetzsteinmuseum (Whetstone Museum), housed in a realistic replica of a smithy, we learn all about the ancient handicraft of whetstone making. In Oberammergau (see page 25) we can lose ourselves in the heat of a summer's afternoon searching for Christmas items in a shop. On our route is the palace of Linderhof, the smallest of the three Ludwig II palaces in which the king was most often, and the Benedictine monastery of Ettal, with its numerous businesses such as brewery, distillery, open dairy, restaurant and hotel.*

*Over the Ettaler Sattel (Ettal Saddle) we descend a good four kilometres at an incline of 8% down to Oberau and Farchant in ‚Werdenfölscher Land‘. The panorama of the Wetterstein massif with the mountains Alpspitze and Zugspitze accompany us over the next few kilometres with the changing perspectives continuously impressing us. Next, we reach Garmisch-Partenkirchen, where regularly sports history is written (see page 27). Mittenwald is also worth visiting: influenced by its position on the ‚Via Raetia‘ (a Roman road), it obtained early rights to hold markets. Mittenwald is also internationally famous for its 300 year old tradition of violin making.*

*We're now cruising again, slowly through the peaceful villages of Krün and Wallgau. On one side the daunting cliffs of the Karwendel mountains rise steeply upwards, on the other side we see the last, and perhaps most beautiful, view of the Wetterstein massif.*



Kloster Ettal  
Ettal Abbey



Geigenbau in Mittenwald  
Violin making in Mittenwald



Almbtrieb am FuÙe des Karwendelgebirges  
Karwendel Cattle Drive



## Von Herrgottsschnitzern und Lüftmalern Oberammergau

Ammergauer Alpen GmbH  
Eugen-Papst-Straße 9a  
82487 Oberammergau  
☎: +49 (0) 8822 92 27 40  
[www.ammergauer-alpen.de](http://www.ammergauer-alpen.de)

Das Ortsbild von Oberammergau ist besonders geprägt durch die Lüftmalerei. Damit bezeichnet man in Oberbayern die Kunst, Fassaden farbig zu bemalen. Sie brachte der Oberammergauer Familie Zwinck daheim und über die Grenzen des Ortes hinaus Anerkennung. Auf den bemalten Fassaden der Häuser wurden unter den zahlreichen christlichen Motiven besonders häufig Szenen aus der Passion Christi dargestellt.

Als 1633 die Pest 80 Einwohner Oberammergaus hinraffte, gelobten die Überlebenden feierlich, regelmäßig ein Passionsspiel aufzuführen, wenn sie von der Pest befreit würden. An diesem Gelöbnis wird seither regelmäßig festgehalten und an der Länge der Haare und Bärte der Einheimischen lässt sich leicht ablesen, wann es wieder soweit ist: alle 10 Jahre im letzten Jahr eines Jahrzehntes ist das ganze Dorf auf den Beinen, um die letzten fünf Tage im Leben Jesu nachzustellen. Dazwischen gibt es die Möglichkeit, das Passionstheater im Rahmen einer Führung zu besichtigen.

Bekannt ist Oberammergau aber auch aufgrund der zahlreichen „Herrgottsschnitzer“. Das Schnitzen religiöser Motive reicht bis ins 16. Jahrhundert zurück und wurde wahrscheinlich vom nahegelegenen Kloster Ettal beeinflusst. Im 18. Jahrhundert erlebte der Handel mit den Erzeugnissen der Schnitzerei einen Höhepunkt: von den zahlreiche Niederlassungen, die über Deutschland über Europa verstreut waren, wurden die Waren durch Hausieren der Kraxenträger an den Mann gebracht. Touristen haben die Möglichkeit, im „Pilatushaus“ von Mitte Mai bis Mitte Oktober Kunsthandwerker bei der Arbeit zu beobachten. Und natürlich gibt es zahlreiche Läden, in welchen Sie die Produkte der Schnitzer kaufen können.



Schnitzkunst  
*Wood carving*



Lüftmalerei Pilatushaus  
*The Plate House's illusionary murals*



Passionstheater - Große Oper  
*Passion Theatre - grand opera*



# Passion Play Village Oberammergau

Ammergauer Alpen GmbH  
Eugen-Papst-Straße 9a  
82487 Oberammergau  
☎: +49 (0) 8822 92 27 40  
www.ammergauer-alpen.de

A distinctive feature of Oberammergau is the extensive Lüftlmalerei - the coloured wall murals of Upper Bavaria. These paintings bring the Zwinck family recognition not just locally, but from further afield as well. The painted façades frequently depict scenes from the Passion of the Christ among many other Christian motifs.

In 1633 the plague took 80 lives in Oberammergau, the survivors of which solemnly vowed to regularly perform a Passion of Christ play in return for being exempt from any future plague. This vow continues to this day and as the hair and beards of the locals grow, one can see the time is approaching; every decade, in the last year, the entire village is busy re-enacting the last five days of Jesus Christ's life. In between these events one can take a guided tour of the Passion Play Theatre.

Oberammergau is also famous for its numerous Dievdirbys - religious carvings dating back to the 16th century, probably influenced by the nearby Ettal Abbey. At the peak of the trade in the 18th century, when numerous branches were spread-out across Germany and Europe, the goods were carried to households by „Kraxenträger“ - peddlers with large back-packs. As well as the many shops from which we can buy the carvings, from mid-May to mid-October the craftsmen can be seen at work in the „Pilatushaus“ (the Plate House).



Oberammergau Museum  
Oberammergau Museum



Morgenstimmung am Laber  
Dawn breaking over Laber (mountain)



Lebende Werkstatt im Pilatushaus  
The Plate House - a living workshop



## Alpiner Urlaub auf höchstem Niveau Garmisch-Partenkirchen

Tourist Information  
Garmisch-Partenkirchen  
Richard-Strauss-Platz 2  
82467 Garmisch-Partenkirchen  
☎: +49 (0) 8821 180 700  
www.gapa.de

Mit seiner Lage inmitten atemberaubender Bergkulissen zu Füßen der 2.962 Meter hohen Zugspitze ist Garmisch-Partenkirchen der Inbegriff für gewaltige und ursprüngliche alpine Natur. Eine Region, die Menschen und deren Kultur geprägt hat, wo typisch bayerische Traditionen unverfälscht anzutreffen sind. Wo jeder ein Stück näher an die Natur rückt und zu sich selbst finden kann.

Die Vielfalt der alpinen Umgebung rund um Garmisch-Partenkirchen ist kaum zu überbieten. Aktive Urlauber profitieren von diesem einzigartigen Outdoor-Zentrum: Ski Alpin, Langlaufen, Schneeschuhwandern oder Eishockey im Winter; Kanufahren, Gleitschirmfliegen, Mountainbiken oder Wandern im Sommer.

Spaziergänge durch die Frühlingsstraße in Garmisch oder durch die historische Ludwigstraße in Partenkirchen lassen Tradition spürbar werden. Die prächtigen Lüftmalereien auf den Hausfasaden erzählen Geschichten über ihre Bewohner, die Region und ihre Brauchtümer. Die Einwohner berühren durch ihre Offenheit, ihre Lebensfreude und ihren bayerischen Charakter.

Bei einem Spaziergang durch die Fußgängerzone von Garmisch, vom Marienplatz bis zum Richard-Strauss-Platz verlaufend, laden traditionelle Geschäfte, aber auch namhafte Modelabels und exklusive Boutiquen zum Shoppen ein. Hochwertiges, traditionelles Handwerk – wie kunstvoll gearbeitete Trachten – trifft hier auf moderne, regionale Mode und alpinen Lifestyle. Traditionelle Handwerksbetriebe wie Goldschmiede und Haferlschuh-Hersteller sind rund um die historische Ludwigstraße in Partenkirchen beheimatet.

Ein Stück unverwechselbarer Lebensart spiegelt sich auch in der hervorragenden Küche wider. Sie reicht von berühmten bayerischen Schmankerln über moderne, vollwertige Küche mit Bio-Produkten aus der Region bis hin zu erlesenen Speisen in edlen Gourmet-Restaurants. Ebenso vielfältig ist die Auswahl an Unterkünften: vom ländlichen Gasthof über die gemütliche Ferienwohnung bis zum luxuriösen First-Class-Hotel.



Blick vom Wank  
*View from Wank (mountain)*



Wanderung in die Partnachklamm  
*Hiking in the Partnach Gorge*



Polzknasparhaus in der Garmischer Fußgängerzone  
*Polzknasparhaus - Garmisch's oldest house*

# Alpine holidays at the highest level

## Garmisch-Partenkirchen

Tourist Information  
Garmisch-Partenkirchen  
Richard-Strauss-Platz 2  
82467 Garmisch-Partenkirchen  
☎: +49 (0) 8821 180 700  
www.gapa.de

*Located amidst breath-taking mountain scenery, at the foot of the 2,962 m / 9,718 ft high Zugspitze, Garmisch-Partenkirchen is the epitome of Alpine might and at the source of its nature. A region, carved by its people and their culture, where typical Bavarian traditions are genuinely encountered. Where not only the locals but we too find ourselves closer to nature.*

*The diversity of the alpine surroundings of Garmisch-Partenkirchen is hard to beat. More active tourists can benefit from this unique outdoor centre: Alpine and cross-country skiing, snow-shoeing and ice hockey in winter; with canoeing, paragliding, mountain biking and hiking in summer.*

*Walks through the Frühlingsstraße in Garmisch or the historic Ludwigstraße in Partenkirchen allow tradition to be felt. The magnificent Lüftlmalereien (painted façades) tell stories about those that dwell there - their region, customs and traditions. Inhabitants connected by their openness, lust for life and Bavarian character.*

*Walking through the pedestrianized centre of Garmisch, from Marienplatz up to Richard-Strauss-Platz, not only do we find traditional shops, but also well-known fashion labels and exclusive boutiques. High quality, traditional crafts - such as artfully crafted Tracht (traditional country-estate style clothes) - fuse here with modern Alpine fashion and lifestyle. Traditional goldsmiths and trades such as Haferlschuh (traditional Bavarian footwear) manufacturers are located around the aforementioned Ludwigstraße.*

*Another example of this distinctive way of life is reflected in the cuisine. Ranging from the famous Bavarian ‚Schmankerl‘ delicacies, to modern all-encompassing cuisine with local organic products, to fine-dining in elegant gourmet restaurants. Equally diverse is the range of accommodation: from quaint rural inns and charming holiday homes to luxurious hotels of the highest quality.*



Ludwigstraße im historischen Partenkirchen  
*Ludwigstraße in historic Partenkirchen*

Gelebte Tradition  
*Living tradition*

Neue Schanze in Garmisch-Partenkirchen  
*New ski jump in Garmisch-Partenkirchen*

# Fahrspaß am Kesselberg

Walchensee – Lenggries 43 km

Tölzer Land Tourismus  
Prof. Max-Lange-Platz 1  
83646 Bad Tölz  
☎: +49 (0) 8041 50 52 06  
www.toelzer-land.de

Der Walchensee ist ein Eldorado für Wassersportler. Wer lieber trockenen Fußes bleibt, kann sich in einem der Cafés entlang des Walchensees die Pole Position sichern und von dort die Parade der Motorradfahrer und Autoliebhaber beobachten, die vorwiegend am Wochenende ihre fahrbaren Untersätze ausführen.

In 14 Kehren mit durchschnittlich 4 Prozent Gefälle überwindet die 9 Kilometer lange Kesselbergstraße die 240 Höhenmeter vom Walchensee hinunter zum Kochelsee. Nach der Fertigstellung der Straße wie wir sie heute kennen, gab es dort 1905 und 1907 Straßenrennen, an welchen sowohl Automobile als auch Motorräder teilnahmen. Die weiten Kurven am Scheitel des Passes erlaubten für damalige Verhältnisse hohe Geschwindigkeiten. Auch heute noch ist die Straße insbesondere für Motorradfahrer ein beliebtes Ausflugsziel. Zu beachten ist allerdings die am Wochenende und an Feiertagen in Richtung Walchensee aufrechte Sperrung für Motorräder, eine durchgehende Geschwindigkeitsbegrenzung auf 60 km/h sowie ein Überholverbot auf der gesamten Passstrecke. Mehrere gern besuchte Aussichtspunkte bieten einen

Blick auf das Kochler Moor. Insbesondere in den späten Nachmittagsstunden taucht die Sonne die Moorlandschaft in ein ganz spezielles Licht. Wer diese einmalige Stimmung erlebt hat, versteht, welchen Reiz die Gegend auf die Künstler des Blauen Reiters ausgeübt haben muss: Franz Marc, Paul Klee, Gabriele Münter, Wassily Kandinsky und Alexej von Jawlensky: ihnen ist das Franz Marc Museum in Kochel a. See gewidmet. Den Höhenunterschied zwischen Walchen- und Kochelsee nutzt auch das Walchenseekraftwerk zur Stromerzeugung. Ein modernes Besucherzentrum erschließt einem tiefe Einblicke in die Geschichte des 1924 von Oscar von Miller erbauten Kraftwerks.

Kurz nach Kochel a. See erscheinen in der Ferne bereits die imposanten Zwiebeltürme des ältesten Klosters Oberbayerns mit seiner barocken Basilika St. Benedikt. Das Klosterdorf Benediktbeuern gilt als geistiger und kultureller Mittelpunkt des Tölzer Landes. Über Bichl und Bad Heilbrunn, das sich ganz dem Thema Kräuter verschrieben hat, gelangen Sie nach Bad Tölz.



Kloster Benediktbeuern  
*Benediktbeuern Abbey*



Gratweg Herzogstand - Blick auf Kochel- und Walchensee  
*View from Herzogstand mountain*



Brauneck Bergbahn in Lenggries  
*Brauneck cable-car in Lenggries*

## *Driving delight on the Kesselberg pass*

### *Walchensee – Lenggries 43 km / 27 miles*



Toelzer Land Tourismus  
Prof.-Max-Lange-Platz 1  
83646 Bad Tölz  
☎: +49 (0) 8041 50 52 06  
www.toelzer-land.de

*Lake Walchensee is a mecca for water sports enthusiasts. For land-lovers who don't want to get their feet wet, at weekends pole positions are to be sought in cafes along lake Walchensee to watch the parade of motorcyclists and car enthusiasts streaming along the shore.*

*Over nine km / six miles with 14 turns and an average incline of four percent, the Kesselberg road overcomes the 240 m / 780 ft difference between lake Walchensee and lake Kochelsee. After the completion of the road as we know it today, there were in 1905 and 1907 road races in which both cars and motorcycles participated. The pass's broad curves allowed high speeds for that time. Today, the road is still a beloved destination, especially for bikers. It should be noted that on weekends and public holidays when heading up the pass in the direction of lake Walchensee, overtaking is forbidden and a continuous speed limit of 60 kmph / 37 mph is in force. There are several well-visited vantage points offering views of the Kochel moors, where the late afternoon sun bathes the moorland in a very special light. Experiencing this unique*

*atmosphere helps understand the charm the area must have exerted upon the artists of the 'Blue Rider': Franz Marc, Paul Klee, Gabriele Münter, Wassily Kandinsky and Alexej von Jawlensky - to whom the Franz Marc Museum in Kochel a. See is dedicated. Over 150 pieces from the collection of Franz Marc and other works of art of the 20th century can be seen there.*

*A hydroelectric power station uses the height difference between the two lakes to generate electricity; a modern visitor centre gives us a deep insight into the power plant built in 1924 by Oscar von Miller.*

*Not long after leaving Kochel a. See we see the impressive onion shaped towers of the oldest monastery in Upper Bavaria, Benediktbeuren, with its baroque Basilica of St. Benedict. This monastery village is considered the spiritual and cultural centre for the district of Bad Tölz. We continue through Bichl and Bad Heilbrunn, villages with a distinctly herbal theme, towards Bad Tölz.*



Park Villa Bad Heilbrunn  
Park Villa, Bad Heilbrunn



Sylvensteinspeicher  
Sylvenstein Reservoir



Lenggries  
Lenggries



## Flanieren und Einkaufen in der Marktstadt mit Flair Bad Tölz

Tourist-Information Bad Tölz  
Max-Höfler-Platz 1  
83646 Bad Tölz  
☎: +49 (0) 8041 78 67 0  
[www.bad-toelz.de](http://www.bad-toelz.de)

Als türkisfarbenen schillernden Band schlängelt sich die Isar durch Bad Tölz. Im Süden erhebt sich die mächtige Alpenkette mit ihren meist schneebedeckten Gipfeln. Am rechten Flussufer liegt die malerische Altstadt mit der Marktstraße, die mit ihren barocken, Lüftlmalerei-verzierten Prachtfassaden so etwas wie die gute Stube von Bad Tölz ist. Viel städtisches Flair mit barocker Architektur – und doch mitten in der Natur.

Schon Ende des 19. Jahrhunderts war die München-nahe Stadt mehr als nur ein Geheimtipp. Prominente des europäischen Hochadels, Künstler wie Thomas Mann und der Architekt Gabriel von Seidl machten den Ort zu ihrer „Sommerfrische“ und erhofften sich von den lokalen Jodquellen Heilung von allerlei Beschwerden.

In der historischen Innenstadt laden neben der sehenswerten Marktstraße auch verwinkelte Gassen, kleine Geschäfte mit Tölzer Trachten und Kunsthandwerk aus der Region, Cafés, Restaurants und traditionelle Wirtschaften zum Bummeln und

Verweilen ein. Vom Kalvarienberg mit der Leonhardikapelle hat man einen atemberaubenden Blick über das Isartal.

Nicht nur an den traditionellen Tölzer Festtagen herrscht reges Treiben – etwa, wenn bei der berühmten Tölzer Leonhardifahrt Anfang November zehntausende Besucher die Wallfahrt mit den prachtvoll geschmückten Pferden und Wagen begleiten. Auch Veranstaltungen wie die Tölzer Rosen- und Gartentage, die in der Regel an Pfingsten stattfinden, oder der stimmungsvolle Christkindlmarkt in der Adventszeit sind beliebte Publikumsmagneten.

Von Bad Tölz aus führt Sie die Straße Isaraufwärts in das Flößerdorf Lenggries, dem Wander- und Skiparadies am Brauneck, und weiter zum Sylvensteinspeicher, einem Stausee mit fjordartigem Ufer im wunderschönen Isarwinkel gelegen.



Kalvarienberg und Kirche  
*Kalvarienberg hill with chapel and church*



Farbenprächtige Lüftlmalereien  
*Colourful Wall Murals*



Die historische Marktstraße  
*The historic market street*

# Strolling and shopping in a market town with flair Bad Tölz

Tourist-Information Bad Tölz  
Max-Höfler-Platz 1  
83646 Bad Tölz  
☎: +49 (0) 8041 78 67 0  
www.bad-toelz.de

*The Isar river meanders like a turquoise iridescent band through the town of Bad Tölz. To the south rise the mighty Alps with their snow-capped peaks. On the right bank rises the picturesque old town - its market street in baroque splendour, façades covered in murals, the parlour of Bad Tölz. Urban flair in baroque architecture, yet deep in the midst of nature.*

*Already by the end of the 19th century, this town in the vicinity of Munich was more than just local knowledge. Prominent European royalty, artists such as Thomas Mann and the architect Gabriel von Seidl made the town their summer retreat - indulging in the local iodine cures for all kinds of ailments.*

*In the historic old town, alongside the impressive Market street, lies a web of winding alleys, small shops selling traditional local clothes, regional crafts, cafés, restaurants and traditional inns to ramble and saunter through. The best view of the Isar valley is from the Leonhardi chapel on the Kalvarienberg hill.*

*Tens of thousands of visitors come to Bad Tölz for traditional festivals like the Leonhardifahrt, where splendidly decorated horses and carriages form street processions in early November. But other events such as the Tölzer Rose Days or the Tölzer Garden Days (held usually around late May / early June) are crowd pullers too. There are also the Christmas markets when the days are not so long.*

*From Bad Tölz the road takes us up into the Isar river village of Lenggries with its hiking and skiing paradise of Brauneck, then onwards to the Sylvenstein dam holding back the fjord-like setting of the 'Isarwinkel'.*



Isar  
River Isar



Isar Pyramiden  
Isar cairns



Leonhardifahrt in Bad Tölz  
Leonhardifahrt procession in Bad Tölz

# Genuss für alle Sinne an Tegernsee und Schliersee

Kreuth – Bayrischzell 70 km

Alpenregion Tegernsee Schliersee e.V.  
Hauptstraße 2  
D-83684 Tegernsee  
☎: +49 (0) 8022 9273890  
www.tegernsee-schliersee.de

Die Straße führt durch das einsame und ruhige Grenzgebiet zwischen Bayern und Tirol an den quirligen Tegernsee. Wie wäre es mit einem Picknick am See, mit Blick auf die vorbeiziehenden Schiffe? Die Zutaten finden Sie auf den nächsten Kilometern: wenn Sie Fisch mögen, sollten Sie kurz vor Kreuth zur Herzoglichen Fischzucht abzweigen. Hier gibt es frisch gefangene oder geräucherte Forellen und Saiblinge. Ein paar Kilometer weiter erhalten Sie in der Naturkäserei TegernseerLand Milchprodukte aus heimischer Heumilch. Ja, alle paar Meter gibt es nun Möglichkeiten, regionale Produkte einzukaufen: kein Wunder, dass sich die Region als Genießerland zusammengeschlossen hat und sich zum Ziel setzt, die bayerische Wirtshauskultur und regionale Spezialitäten zu fördern.

Weiter geht es dem See entlang nach Gmund und an den Schliersee, wo exzellente Obstbrände und Whiskys gebrannt werden. Whisky? Sie haben schon richtig gelesen: in der Slys Destillerie im Ortsteil Neuhaus erfahren Sie mehr über den original bayerischen Single Malt Whisky. An eine Kostprobe

dieses hochprozentigen Getränkes sollten Sie während der Fahrt zwar nicht denken, wohl aber könnten Sie dort einkaufen und ihre Freunde bei ihrer nächsten Einladung überraschen.

Ebenfalls lohnenswert ist der Besuch des Freilichtmuseums von Doppel-Olympiasieger Markus Wasmeier, eine Fahrt zum Spitzingsee oder eine Auffahrt mit der Seilbahn von Bayrischzell auf den 1.838 Meter hohen Wendelstein, von wo aus Sie einen herrlichen Blick auf die Alpen und das Alpenvorland haben.

Von Schliersee vorbei an Bayrischzell folgen Sie der Sudelfeldstrasse 323 Höhenmeter kurvenreich auf die Passhöhe des Sudelfeldpasses, gleichzeitig vorbei am Skiparadies Sudelfeld.



Hanns-Seidel-Stiftung in Wildbad Kreuth  
*Hanns-Seidel Foundation in Wildbad Kreuth*



Kloster Tegernsee  
*Tegernsee Abbey*



Seesauna Tegernsee  
*Tegernsee Seesauna*



## *Pleasure for the Senses at Tegernsee and Schliersee*

*Kreuth – Bayrischzell 70 km / 43 miles*

Alpenregion Tegernsee Schliersee e.V.  
Hauptstraße 2  
D-83684 Tegernsee  
☎: +49 (0) 8022 9273890  
www.tegernsee-schliersee.de

*The road leads through a lonely and quiet border area between Bavaria and the Tyrol, onwards to the bustling lake Tegernsee - on whose banks we can picnic as the boats sail by. The picnic basket can be filled over the coming miles: for fish, we branch off to the „Herzogliche Fischzucht“ (Duke’s Fish Farm) just before Kreuth where there’s freshly caught and smoked trout and char. A few miles further we come across the organic dairy Tegernseerland - producing milk products from cows raised on alpine hay. On every corner there are ways to buy regional products; no wonder that the region has named this area ‘gourmet land’ promoting Bavarian inn culture and regional specialities.*

*Continuing along the lake to Gmund then further to lake Schliersee, where excellent fruit brandies and whiskeys are produced. Whiskey? Yes, in the Slys distillery in the village of Neuhaus we can learn more about the original Bavarian single malt. Sampling this fine high-proof beverage is not for any driver though it may prove that perfect surprise gift for a friend.*

*Also worthwhile is a visit to the open-air museum of double Olympic champion Markus Wasmeier; a short detour to lake Spitzingsee; or a ride in a cable-car from Bayrischzell to the summit of Wendelstein (1,838 m / 6,030 ft) from where magnificent views abound of the Alps and their foothills.*

*From Schliersee past Bayrischzell we follow the Sudelfeldstraße road over a 300 m / 1,000 ft climb to the Sudelfeld pass, where we then go by the ski-paradise of Sudelfeld.*



Blick auf den Schliersee  
Lake Schliersee



Der Wendelstein – Bayrischzells Hausberg  
Mount Wendelstein - Bayrischzell’s local peak



Markus Wasmeier Freilichtmuseum Schliersee  
Markus Wasmeier’s open air museum

# Vom feurigen Tatzelwurm zum Chiemsee

Oberaudorf – Bernau 50 km

Chiemsee-Alpenland  
Tourismus GmbH & Co. KG  
Felden 10  
83233 Bernau a. Chiemsee  
☎: +49 (0) 8051 96 55 50  
www.chiemsee-alpenland.de

Über die 8 Kilometer lange Tatzlwurmstraße, benannt nach dem Fabeltier, das in der Schlucht nahe des gleichnamigen Gasthofs gelebt haben soll, gelangen Sie ins 700 Meter tieferliegende Inntal. Als Erstes erreichen Sie Oberaudorf, das traditionsreiche Hotels, gute Einkaufsmöglichkeiten und ein ganzjähriges Erholungs-, Freizeit- und Kulturangebot bietet.

Wenn Sie der Straße nach Norden folgen, kommen Sie nach Nußdorf am Inn - das schönste Dorf Europas! Nach einer kurzen Fahrt erreichen Sie Neubeuern, das von zwei schmalen Toren eingeschlossen ist und von einem Schloss bewacht wird. Wer zum Marktplatz gelangt, ist von den prächtigen Häusern mit geschmückten Balkonen, Erkern und den Lüftlmalereien fasziniert.

Über Rohrdorf geht es durch eine imponierende, herrliche Voralpenlandschaft weiter in Richtung Frasdorf. Von hier aus können Sie zahlreiche Wanderungen zum Samerberg - ein Hochtal mit ausgewiesenen Naturschutzgebieten - unternehmen.

Mit Panoramablick auf die Kampenwand gelangen Sie nach Aschau im Chiemgau. Wer sich die Region von oben ansehen möchte, kann mit der Seilbahn auf die Kampenwand fahren und von dort einen traumhaften Blick genießen.

Vorbei an Wiesen und Wäldern führt Sie der Weg nach Bernau am Chiemsee. Nehmen Sie Kurs Richtung Schiffsanlegestelle Bernau - Felden. Von hier aus gelangen Sie auf die Herreninsel mit dem berühmten Schloss Herrenchiemsee von König Ludwig II.

Technikfreaks und Liebhaber alter Autos müssen unbedingt ein paar Stunden für das nahe Automobilmuseum Amerang einplanen. Die wohl kompletteste Sammlung historischer Automobile und fahrzeugtechnischer Highlights in der Bundesrepublik zeigt 220 deutsche Automobil-Klassiker aus allen Epochen. Das Museum ist von Anfang April bis Ende Oktober geöffnet. Wer davon träumt, mal einen Oldtimer zu fahren, aber keinen eigenen besitzt, kann tageweise einen der Schätze, z.B. einen Mercedes MB K, Bj. 1935 mieten oder an „Fahrten für Jedermann“ teilnehmen.



Blick auf das Inntal  
*Inn Valley*



Marktplatz Neubeuern  
*Neubeuern Market Square*



Chiemsee mit Blick auf Fraueninsel  
*Lake Chiemsee, looking towards Fraueninsel*

# *From the fiery Tatzelwurm to Lake Chiemsee*

*Oberaudorf – Bernau 50 km / 31 miles*

Chiemsee-Alpenland  
Tourismus GmbH & Co. KG  
Felden 10  
83233 Bernau a. Chiemsee  
☎: +49 (0) 8051 96 55 50  
[www.chiemsee-alpenland.de](http://www.chiemsee-alpenland.de)

*Via the eight km (five miles) Tatzlwurmstraße, named after the mythical beast (a stubby, lizard-like creature) that is said to have lived in the canyon near the inn of the same name, we enter the 700 m / 2,300 ft deep Inn valley. Here we come to the village Oberau with traditional hotels, great shopping and year-round recreational, leisure and cultural activities.*

*Following the road to the north brings us to Nussdorf am Inn - the most beautiful village in Europe! After a short drive comes Neubeuern - enclosed by two narrow gates and guarded by a castle. Reaching the marketplace we're fascinated by the magnificent houses with decorated balconies, numerous ornate Oriel windows (bay windows) and Lüftlmalereien (painted façades).*

*Via Rohrdorf, nestled amid magnificent, imposing alpine scenery, we come to Frasdorf from where we can enjoy the rich hiking of the Samerberg - a high valley with designated conservation areas.*

*With panoramic views of the Kampenwand we reach Aschau im Chiemgau. For those who wish to see the area from above, there's a cablecar (the 'Kampenwandbahn') to enjoy the outstanding view.*

*Further through meadows and woods we come to Bernau am Chiemsee. A little further is Bernau - Felden from where we can sail to the famous King Ludwig II palace of Herrenchiemsee.*

*Technology freaks and fans of old cars must definitely spend a few hours at the nearby Amerang Automobile Museum, the most complete collection of cars and vehicle technology in Germany, showing 220 classic cars from all eras. The museum is open from the beginning of April to the end of October. For those who dream of driving one of these classic cars, it is possible to rent one on a daily basis, eg: rent a Mercedes MB K 1935 or participate in 'Fahrten für Jedermann' (Rides for Everyone).*



Schloss Herrenchiemsee  
Herrenchiemsee Palace



Kampenwand  
Kampenwand (Mountain)



EFA Automobilmuseum  
Amerang Automobile Museum

# Entlang der ältesten Pipeline der Welt

Rottau – Inzell 66 km

Chiemgau Tourismus e.V.  
Leonrodstraße 7  
83278 Traunstein  
☎: +49 (0) 861 90 95 90 0  
www.chiemgau-tourismus.de

Von Bernau am Chiemsee kommend führt Sie die Route durch Rottau und Grassau, deren Salz & Moor Museum auf halber Strecke zwischen beiden Orten über die „erste Pipeline der Welt“ informiert: die Soleleitung verband die Bergwerke im Berchtesgadener Raum mit Rosenheim.

Nach einem Rechtsknick am Grassauer Ortsausgang folgen Sie der Tiroler Ache gen Süden nach Marquartstein, das direkt an der Hochplatte gelegen ist. Dank einer Höhe von 1587 Meter haben Sie einen einzigartigen Blick über Chiemsee und Chiemgau.

Die Straße steigt weiter an nach Unter- und Oberwössen. Weit über die Grenzen des Chiemgaus bekannt ist die traditionsreiche Alpensegelflugschule in Unterwössen. Ab jetzt kennt die Deutsche Alpenstraße nur noch eine Richtung - bergauf: 6,5 Kilometer geht es mit bis zu 12 % Steigung auf die Masereralm, bevor Sie die Talfahrt nach Reit im Winkl beginnen, dessen Themen- und Premiumwanderwege zu einzigartigen Bergerlebnissen einladen.

Nun führt Sie die Deutsche Alpenstraße durch eine für die Alpen so typische Naturlandschaft zu der einzigartigen Seenformation des Drei-Seen-Gebiets, bevor zwischen Rausch- und Unterberg hin- durch die Biathlonmetropole Ruhpolding am Horizont erscheint.

Vorbei am Ruhpoldinger Holzknechtmuseum und dem Biathlonzentrum, der „Chiemgau Arena“ folgen Sie dann der Straße nach Inzell. Bekannt durch seine internationalen Eisschnelllaufveranstaltungen in der Max-Aicher Arena erreichen Sie den idyllischen Bergort Inzell.



Blick in die Chiemgauer Alpen  
*The Chiemgau Alps*



Reit im Winkl  
*Reit im Winkl*



Weitsee zwischen Inzell und Ruhpolding  
*Lake Weitsee, between Inzell and Ruhpolding*

## Along the world's oldest pipeline

Rottau – Inzell 66 km / 41 miles

Chiemgau Tourismus e.V.  
Leonrodstraße 7  
83278 Traunstein  
☎: +49 (0) 861 90 95 90 0  
www.chiemgau-tourismus.de

*Coming from Bernau am Chiemsee, our route passes through Rottau and Grassau - between which we find the Salz (Salt) & Moor Museum. We travel along the 'first pipeline in the world', which brought brine to Rosenheim from the salt mines in the Berchtesgaden area.*

*After a right turn on the outskirts of Grassau we follow the river Tiroler Ache south to Marquartstein, which is located not far from a mountain called 'Hochplatte' (High Plateau). At 1,587 m / 5,200 ft it holds a unique view of lake Chiemsee and the Chiemgau Alps.*

*The road continues to rise from Unter- (Lower) to Ober- (Upper) Wössen. In Unterwössen we find a renowned, traditional Alpine gliding school. With only one direction in mind, upwards, the German Alpine Road climbs 6.5 km / four miles on a 12% incline to the Masereralm. Before descending to Reit im Winkl, we enjoy some premium hiking trails and unique mountain experiences.*

*The German Alpine Road now pushes on through some typical mountain scenery: the 'Drei-Seen-Gebiet' where we then find on the horizon between the mountains Rauschberg and Hinterberg the biathlon metropolis of Ruhpolding.*

*Passing the Ruhpolding Holz knechtmuseum (Carpenters' museum) and Biathlon Centre, the Chiemgau Arena, we follow the road to Inzell. Known for its international speed skating events at the Max Aicher Arena, Inzell is the idyllic mountain village.*



Blick auf Ruhpolding  
Ruhpolding



Typischer Bauernhof im Chiemgau  
Typical Chiemgau Alpine farm



Enzianblüte Aichtental  
Gentian flowers in the Aichtental valley

# Majestätisches Finale am Königssee

Weißbach – Schönau am Königssee 35 km

Berchtesgadener  
Land Tourismus GmbH  
Bahnhofplatz 4  
83471 Berchtesgaden  
☎: +49 (0) 8652 65 650-50  
www.berchtesgadener-land.com

Nach Inzell erreichen Sie die Schlussetappe der Deutschen Alpenstraße mit der großartigen Landschaft der Berchtesgadener Alpen. Zwischen Weißbach und Schneizreuth lohnt sich eine Wanderung in die wildromantische Weißbachschlucht.

Bevor die Alpenstraße in Richtung Ramsau ansteigt, empfehlen wir Ihnen einen kurzen Abstecher nach Bad Reichenhall (siehe Seite 40). Das bayerische Staatsbad wurde einst durch sein Salz und die Sole-Kuranwendungen weltberühmt.

Nun führt Sie die Strecke über die 868 Meter hoch gelegene Schwarzbachwacht. Hier eröffnet sich Ihnen erstmals der Blick auf die Reiteralpe, den Hochkalter und den Watzmann. In der Ortschaft Ramsau ist ein Fotostopp an der Pfarrkirche Sankt Sebastian, die 2012 ihr 500-jähriges Jubiläum feierte, obligatorisch.

Fahren Sie an der tosenden Wimbachklamm vorbei weiter nach Berchtesgaden. Lohnenswert ist der Besuch des königlichen Schlosses und des historischen Ortskerns. Wenn Sie nicht

direkt an den Königssee weiterfahren möchten, können Sie die Schleife über die Rossfeld-Panoramastraße, Deutschlands höchst gelegene Panoramastraße, fahren und den Ausblick bis weit ins Salzburger Land genießen. Die Straße ist mautpflichtig und ganzjährig befahrbar. Beliebte Familienausflugziele sind die nahe gelegene Sommerrodelbahn und das Salzbergwerk.

Am Ende der Deutschen Alpenstraße erreichen Sie den Königssee. Ab hier geht es per Elektroboot zur weltbekannten Wallfahrtskirche St. Bartholomä.



Schlossplatz Berchtesgaden  
Berchtesgaden Palace Square



Ramsauer Kircherl  
St. Sebastian's Church in Ramsau



St. Bartholomä  
St. Bartholomew's Church on Lake Königssee

## Majestic Finale on Lake Königssee

*Weißbach – Schönau am Königssee 35 km / 22 miles*

Berchtesgadener  
Land Tourismus GmbH  
Bahnhofplatz 4  
83471 Berchtesgaden  
☎: +49 (0) 8652 65 650-50  
www.berchtesgadener-land.com

*From Inzell we come to the final stage of the German Alpine Road with the magnificent scenery of the Berchtesgaden Alps. The area between Weißbach and Schneizlreuth is ideal for hiking in the wild and romantic Weißbachschlucht (gorge).*

*Before the road rises towards Ramsau, we recommend a quick trip to Bad Reichenhall, where the Bavarian state baths were once world famous for their salt and brine cures (see page 41).*

*Now our route passes the 868 m / 2,800 ft high Schwarzbachwacht pass, opening up our first view of the Reiteralpe, and the mountains Hochkalter and Watzmann. In the village of Ramsau an irresistible photo stop at the Church of Saint Sebastian is in order - in 2012 it celebrated its 500th anniversary.*

*Driving past the roaring Wimbachklamm gorge, we head on to Berchtesgaden, where we must visit the royal castle and historic town centre. As opposed to going immediately to lake Königssee, the King's lake, we can loop over the Rossfeld-Panoramastraße - Germany's highest scenic road route and enjoy the view all the way into Salzburg (although the German Alpine Road is toll-free, this add-on is a toll road all year). Also, a popular family excursion is the nearby summer toboggan run and salt mine.*

*At the end of the German Alpine Road we reach lake Königssee, upon which we take an electric boat to the famous pilgrimage church of St. Bartholomew.*



Kehlsteinhaus  
*The Eagle's Nest*



Adler mit Watzmann  
*Eagle with the Watzmann mountain*



Tiefblick vom Jenner auf den Königssee  
*Lake Königssee from Jenner mountain*



## Alpenstadt mit Charme Bad Reichenhall

Bayerisches Staatsbad Bad Reichenhall  
Kur-GmbH Bad Reichenhall / Bayerisch Gmain  
Wittelsbacherstr. 15  
83435 Bad Reichenhall  
☎: +49 (0) 8651 6060  
[www.bad-reichenhall.de](http://www.bad-reichenhall.de)

Kurz vor den Toren der Mozartstadt Salzburg liegt das Bayerische Staatsbad Bad Reichenhall, harmonisch umrahmt von Bergen des Berchtesgadener Landes. Ein Besuch lohnt sich als Abstecher auf dem Weg an den Königssee oder als Ausklang, wo man bei einem Bad in der Rupertus Therme nochmal die Reise Revue passieren lassen kann. 1890 erlangte die Stadt durch königliche Verfügung das offizielle Prädikat „Bad“, seit 1899 ist Bad Reichenhall Bayerisches Staatsbad. Seither hat es sich in einer über 150-jährigen Tradition einen ausgezeichneten Ruf im Kreise der großen europäischen Heilbäder erworben.

Das milde und reizarme Alpenklima befreit Körper und Geist. Atmen Sie tief durch und bummeln Sie durch die historische Altstadt mit ihrem mittelalterlichen Dorfcharakter, weiter durch die Fußgängerzone mit italienischem Flair und entlang der herrlichen Jugendstilbauten überall in der Kurstadt. Mannigfaltige Brunnen sprudeln, die Saalach fließt lebendig-glitzernd durch den Ort und die herrlichen Parkanlagen verleihen der alpinen Perle den grünen Rahmen zum Wohlfühlen.

Noch intensiver erlebt man das Bad Reichenhaller Motto „Durchatmen“ mit original AlpenSole-Inhalationen aus der Heilquelle – die wirksame AlpenSole sorgt für starke Abwehrkräfte und Atemwege. Dazu eine anregende Prise Kurmusik, live gespielt und erlebt im Königlichen Kurgarten und man spürt förmlich, wie beschwingte Lebenslust durch die Adern pulsiert.

Wandern hat in Bad Reichenhall und Bayerisch Gmain immer Saison. Die Auswahl reicht von barrierefreien und kaum ansteigenden Wegen im Tal bis hin zu anspruchsvollen Bergtouren zu wunderschönen Aussichtspunkten mit Blick zum Chiemsee, ins Berchtesgadener Land und nach Österreich. Im Tal und oben auf dem Hausberg Predigtstuhl finden Wanderfreunde immer ein heimeliges Plätzchen zur gemütlichen Einkehr.



Alte Saline  
*Old Salt Works*



Rupertus Therme  
*Rupertus Thermal Spa*



Rathausplatz  
*Town Hall Square, Bad Reichenhall*



## Charming Alpine Town Bad Reichenhall



Bayerisches Staatsbad Bad Reichenhall  
Kur-GmbH Bad Reichenhall / Bayerisch Gmain  
Wittelsbacherstr. 15  
83435 Bad Reichenhall  
☎: +49 (0) 8651 6060  
www.bad-reichenhall.de

*Just before the gates of Mozart's city of Salzburg is the Bavarian state spa Bad Reichenhall, harmoniously framed by the Berchtesgaden mountains. Well worth a visit as an excursion on the way to lake Königssee, or as a finale where we can reminisce over our journey with a dip in the spa Rupertus Therme. In 1890 the city of Reichenhall was given, by royal decree, the title „bad“ (baths) and as of 1899 became the official state baths for the state of Bavaria. Since then it has maintained an excellent reputation amongst the great European spas with over 150 years of tradition.*

*The mild and tranquil Alpine climate frees the body and mind. Taking a deep breath we stroll through the historic old town with its medieval village character, continuing through a pedestrian zone with Italian flair surrounded by magnificent Art Nouveau buildings in all directions. A host of fountains pour out around the town, the glistening Saalach river vigorously flows through it, and beautiful parks dress this Alpine pearl in green feel-good surroundings.*

*Ever more intense than that, embodying the town's motto 'breath', are the healing-spring's original Alpine brine inhalations - the effective Alpine brine gives a strong immune system and respiratory tract. Add to this a stimulating touch of 'spa music', played live in the royal spa gardens, and the exhilarating joys of life pulsate through our veins.*

*Hiking is always in season in Bad Reichenhall and Bayerisch Gmain, from barrier-free, almost flat, low valley trails to challenging mountain routes way above with exhilarating views over lake Chiemsee, Berchtesgaden and towards Austria. Whether in the valley or on the nearby Predigtstuhl mountain, there are plenty of idyllic spots for a hearty snack or drink.*



Solespringbrunnen Gradierhaus  
Brine Fountain Graduation House



Konzertrotunde  
Concert Hall



Hausberg Predigtstuhl  
Germany's oldest cable-car, the Predigtstuhl

## Roadbook

Km      Richtung  
            Hinweise

0,0		Sie starten an der Chelles-Allee auf der Insel Lindau
0,5	▶	Nehmen Sie am Europaplatz die zweite Ausfahrt in die Bregenzer Straße
0,6	▶	Biegen Sie rechts auf die St2375 ab
1,3	▶	Nehmen Sie am Berliner Platz die dritte Ausfahrt in die Kemptener Straße (B12)
4,1	▶	Biegen Sie rechts von der B12 auf die B31 in Richtung A96 ab
6,3	▲	Folgen Sie der B31 Richtung B308
15,1	◀	Biegen Sie links auf die B308 ab und folgen dieser Richtung Lindenberg
16,2	▶	Biegen Sie vor Lindenberg rechts auf die B308 ab
52,3	◀	Nehmen Sie in Immenstadt die zweite Ausfahrt des Kreisverkehrs in die Bahnhofstr. (B308) und folgen Sie dem Straßenverlauf
54,0	◀	Folgen Sie der Sonthofenerstraße, im Kreisverkehr nehmen Sie die dritte Ausfahrt (OA5) und folgen dem Straßenverlauf Richtung Sonthofen
55,5	▶	Biegen Sie rechts ab auf die B19 Richtung Sonthofen
60,2	▶	Folgen Sie der B308 nach rechts Richtung Bad Hindelang
74,0	▲	Folgen Sie nach Oberjoch dem Straßenverlauf der B310 Richtung Wertach
85,8	▶	Nehmen Sie die erste Ausfahrt und folgen der OA8 und OAL1 weiter Richtung Nesselwang
90,5	▶	Biegen Sie rechts auf die B309 und folgen dem Straßenverlauf durch Nesselwang Richtung Weißbach
100,5	◀	Biegen Sie in Weißbach links ab und folgen der B310 bis zum Forggensee
113,5	▶	Biegen Sie rechts auf die B16 ab
114,5	◀	Folgen Sie der B16 in Füssen nach links
115,4	▲	Folgen Sie dem Straßenverlauf der B17 Richtung Schongau

- 135,9 ▲ Folgen Sie der B17 nach Steingaden und biegen dort rechts auf die St2059 Richtung Wildsteig ab
- 144,2 ▶ Biegen Sie rechts in die B23 Richtung Bad Bayersoien ab
- 168,2 ▶ Folgen Sie der B23 nach Oberau und biegen rechts auf die B2 ab
- 193,6 ◀ Folgen Sie der B2 durch Garmisch-Partenkirchen und biegen Sie auf die B11 Richtung Krün und Wallgau ab
- 224,1 ▶ Folgen Sie weiter dem Straßenverlauf der B11 und biegen Sie nach Benediktbeuern rechts auf die B472/B11
- 227,4 ▲ Folgen Sie dem Straßenverlauf der B472 in Richtung Bad Heilbrunn
- 238,2 ▶ Folgen Sie der B472 nach Bad Tölz und biegen dort rechts auf die B13 ab
- 259,7 ▲ Folgen Sie der B13 bis zum Sylvensteinspeicher und folgen dem Straßenverlauf der B307
- 266,9 ◀ Biegen Sie links ab und bleiben auf der B307 Richtung Rottach Egern
- 286,0 ▶ Folgen Sie der B307 und biegen vor Gmund am Tegernsee rechts auf die St2076 ab
- 293,2 ▶ Biegen Sie rechts auf die B307 nach Hausham und Schliersee ab
- 314,2 ▶ Biegen Sie 10 km nach Bayrischzell rechts Richtung Oberaudorf ab
- 323,7 ◀ Biegen Sie links auf die St2089 ab
- 336,0 ▶ Biegen Sie nach Flintsbach rechts auf die St2359 ab
- 347,1 ▶ Folgen Sie der St2359 bis kurz vor Rohrdorf und biegen in Richtung Frasdorf rechts ab (erst RO 26 dann RO5)
- 357,5 ▶ In Frasdorf biegen Sie rechts auf die St2093 Richtung Aschau ab
- 362,0 ◀ Biegen Sie in Aschau links in die Bernauer Str. nach Bernau am Chiemsee ab
- 366,6 ▶ Biegen Sie in Bernau am Chiemsee rechts auf die B305 ab
- 375,9 ▶ Folgen Sie der B305 rechts Richtung Marquartstein
- 391,4 ▲ Folgen Sie durch Reit im Winkl weiter dem Straßenverlauf der B305
- 425,3 ▲ Folgen Sie dem Straßenverlauf der B305 an Ruhpolding und Inzell vorbei nach Weißbach a.d. Alpenstraße
- 430,1 ▶ Folgen Sie dem Straßenverlauf und halten Sie sich nach Weißbach rechts Richtung Schneizlreuth auf der B305
- 452,0 ▲▶ Folgen Sie der B305 über Ramsau nach Berchtesgaden und biegen rechts auf die B20 Richtung Schönau am Königssee ab
- 456,0 ▲ Folgen Sie der B20 bis zum Parkplatz Königssee

# Roadbook

# Roadbook

Km      Direction  
Guide

0.0		Start in the Chelles-Allee on the island of Lindau
0.5	▶	At Europaplatz take the 2nd exit into Bregenzer Straße
0.6	▶	Turn right onto the St2375
1.3	▶	At Berliner Platz take the 4th exit into Kemptener Straße (B12)
4.1	▶	At the roundabout, take the first exit, right, from the B12 onto the B31 towards the A96
6.3	▲	Follow the B31 seamlessly onto the B308
15.1	◀	In Scheidegg, continue on the B308 by taking the 3rd exit, left, towards Lindenberg
16.2	▶	Before Lindenberg, continue on the B308 by turning right
52.3	◀	At the 2nd roundabout in Immenstadt leave the B308 by taking the 2nd exit into Bahnhofstraße
54.0	◀	Follow the Sonthofenerstraße at the roundabout by taking the 3rd exit onto the OA5, after which follow directions to Sonthofen
55.5	▶	Turn right onto the B19, direction Sonthofen
60.2	▶	Exit the main road at Sonthofen, onto the B308 in the direction of Bad Hindelang
74.0	▲	Shortly after Oberjoch continue with the flow of traffic seamlessly onto the B310
85.8	▶	By the village of Wertach, take the exit, right, onto the OA8 (later the OAL1) in the direction of Nesselwang
90.5	▶	Turn right onto the B309 and follow it through Nesselwang to Weißbach
100.5	◀	In Weißbach, turn left onto the B310 and follow to Forggensee
113.5	▶	Turn right onto the B16
114.5	◀	Turn left with the B16 in Füssen
115.4	▲	Continue with the B16 as it seamlessly becomes the B17

- 135.9 ▲ Follow the B17 to Steingaden, then turn right onto the St2059, direction Wildsteig
- 144.2 ▶ Turn right onto the B23 towards Bad Bayersoien
- 168.2 ▶ Follow the B23 to Oberau and turn right onto the B2
- 193.6 ◀ Follow the B2 through Garmisch-Partenkirchen, then about 13km after turn right onto the B11 towards Krün and Wallgau
- 224.1 ▶ After Benediktbeuern continue with the B11 turning right at the junction
- 227.4 ▲ Continue seamlessly from the B11 onto the B472
- 238.2 ▶ Follow from the B472 to Bad Tölz and turn right onto the B13
- 259.7 ▲ Follow the B13 to the Sylvenstein Dam upon which the road seamlessly flows into the B307
- 266.9 ◀ Turn left and continue with the B307 to and through Rottach Egern
- 286.0 ▶ Shortly before Gmund (on lake Tegernsee) turn right onto the St2076
- 293.2 ▶ In Hausham, turn right onto the B307 in the direction of Schliersee
- 314.2 ▶ About 10km after Bayerischzell, turn right onto the RO52 towards Oberaudorf
- 323.7 ◀ Turn left onto the St2089
- 336.0 ▶ After Flintsbach, in Weidach, turn right onto the St2359
- 347.1 ▶ Just before Rohrdorf (after Neubeuern) turn right onto the RO26 (becomes RO5) towards Frasdorf
- 357.5 ▶ In Frasdorf turn right onto the St2093 towards Aschau
- 362.0 ◀ In Aschau turn left into the Bernauer Straße (RO14) towards Bernau am Chiemsee
- 366.6 ▶ In Bernau am Chiemsee, turn right onto the B305
- 375.9 ▶ Turn right onto the B305 through Marquartstein
- 391.4 ▲ In Reit im Winkl remain on the B305 as it almost loops the one-way-system. Exit into Weitseestraße (B305)
- 425.3 ▲ Follow the B305, passing Ruppolding and Inzell, to Weißbach a.d. Alpenstraße
- 430.1 ▶ A few kilometres after Weißbach, bear to the right and continue with the B305 towards Schneizlreuth
- 452.0 ▲▶ Continue with the B305 via Ramsau to Berchtesgaden, taking the 3rd exit on the roundabout towards Schönau am Königssee (B20)
- 456.0 ▲ Follow the B20 to the Königssee car park

# Infos von A-Z

## **Autovermietung**

### • ADAC Mitglieder

Wenn das eigene Auto einmal nicht zur Verfügung steht oder der Wunsch nach speziellen Fahrzeugen wie Cabrio, Kombi oder Kleinbus besteht, ist die ADAC Autovermietung der richtige Ansprechpartner. In Deutschland können ADAC Mitglieder über die Kooperationspartner Avis, Hertz und Sixt zu exklusiven ADAC Vorteilspreisen einen Pkw oder Lkw mieten oder direkt vom ADAC einen der gut ausgestatteten Fahrzeuge namhafter Hersteller aus der ADAC ClubMobil-Flotte.

[www.adac.de](http://www.adac.de)

### • BMW

Mit BMW on Demand mieten Sie in der BMW Welt stundenweise Ihr Traumauto und erleben Fahrfreude, wann und so lange Sie möchten: vom BMW 1er über den BMW 5er bis hin zum sportlichen BMW M3 und dem luxuriösen BMW 6er erwarten Sie zahlreiche faszinierende BMW Modelle. Buchung direkt in der BMW Welt oder unter [www.bmw-on-demand.de](http://www.bmw-on-demand.de)

### • rtCars Porsche Touren

Porsche RT Cars bietet Ihnen die Möglichkeit, auf der Deutschen Alpenstraße den Mythos Porsche zu erleben - vom Carrera Cabrio, Porsche Turbo bis hin zum einzigartigen GT3 RS Modellen der Carrera Cup Serie. Im Rahmen von Porsche Touren kann man alle Modelle nacheinander selbst fahren.

rtCars Touren mit Porsche Sportwagen,  
Gebirgsjägerstraße 1, 83661 Lenggries,  
Tel. +49 (0) 176 17911911  
[www.rtcars.de](http://www.rtcars.de)

### • Oldtimer

– Die Firma Mietoldtimer & Mehr bietet eine reiche Auswahl an Möglichkeiten, von Luxusklasse wie einem Rolls Royce Silver Cloud bis zum Youngtimer BMW 520i. Ihren Wunscholdtimer können Sie für eine Tagesausfahrt, eine Wochenendausflug oder eine Wochentour mieten. Mietoldtimer & Mehr bietet auch noch weitere Services wie die Buchung von Hotelzimmern oder die Organisation von Ausflugsfahrten.

Mietoldtimer&Mehr, Moostetten 1,  
85669 Pastetten, Tel. +49 (0) 89 122 20 969  
[www.mietoldtimer.de](http://www.mietoldtimer.de)

– Das EFA Automobilmuseum Amerang bietet geschlossenen Gruppen und Veranstaltungsagenturen die Möglichkeit, einen Klassiker der Automobilgeschichte selber zu fahren. Außerdem gibt es im Rahmen der „Fahrten für Jedermann“, die mehrmals im Jahr angeboten werden, die Möglichkeit einmal selbst einen Oldtimer zu fahren.

EFA Museum Amerang,  
Wasserburger Straße 33, 83123 Amerang  
Tel.: +49 (0) 8075 8141,  
[www.efa-automuseum.de](http://www.efa-automuseum.de)

## **Kleidung**

Mai bis Oktober ist die beste Reisezeit für eine Tour entlang der Deutschen Alpenstraße. Für untertags empfehlen wir Ihnen eine Kleidung im „Zwiebel Look“. Bedenken Sie, dass Sie sich teilweise auf einer Höhe von über 1.000 Metern über dem Meeresspiegel bewegen, wo es insbesondere abends schon mal frisch werden kann. Ein warmer Pullover sowie eine wind- und wetterdichte Jacke gehören genauso ins Gepäck wie Sonnenschutz und -brille. Ihre Badesachen und eine Picknickdecke sollte in den Sommermonaten ebenso fixer Inhalt ihres Kofferraums sein: es wäre zu schade, an



den vielen schönen Seen einfach vorbeizufahren. Gutes Schuhwerk ist nicht nur für eine Wanderung, sondern für die ein oder andere Besichtigung empfehlenswert.

### **Notruf**

Europaweit können Sie über die einheitliche Notrufnummer 112 rund um die Uhr Hilfe durch Feuerwehr und Rettungsdienst anfordern. In Bayern verbindet Sie der Notruf 112 mit der örtlichen Integrierten Leitstelle – aus allen Telefonnetzen vorkwahl- und gebührenfrei.

### **Streckenverlauf**

Die Strecke ist in beiden Richtungen mit touristischen Hinweisschildern beschildert.

Auf der Website

[www.deutsche-alpenstrasse.de](http://www.deutsche-alpenstrasse.de)

können Sie sich außerdem die GPS Daten herunterladen und z.B. auf ihrem Garmin Navigationsgerät installieren. Oder Sie nehmen die gute alte Straßenkarte mit, damit Ihr Copilot auch etwas zutun hat, z.B. ADAC Autokarte Bayern Süd.

### **Organisierte Touren**

Wenn Sie sich nicht um einzelne Details wie Hotelreservierung, Transfers oder die Miete eines Fahrzeugs kümmern möchten oder als Gruppe unterwegs sind, legen Sie die Organisation in die Hände eines Profis.

Top Bavaria Travel GmbH, Schulstrasse 11, 80634 München, Tel. +49 (0) 089 13 00 09  
[www.top-bavaria.de](http://www.top-bavaria.de)

### **Pannenhilfe**

Knapp 1.700 „Gelbe Engel“ sind rund um die Uhr im Einsatz, um bei Pannen oder Unfällen zu helfen. Aufwendiges Abschleppen und hohe Werkstattkosten bleibt ADAC Mitgliedern so erspart.

### **Pannenhilfe Inland**

Festnetz: 0180 2 22 22 22

(0,06 /Anruf dt. Festnetz)

Mobil: 22 22 22

(Verbindungskosten je nach Netzbetreiber/Provider)

### **Reisedauer**

Für die gesamte Strecke empfehlen wir Ihnen 4 bis 7 Tage einzuplanen, je nachdem ob sie es eher sportlich angehen oder sich Zeit für die vielen Sehenswürdigkeiten entlang der Straße nehmen. Natürlich können Sie auch einzelne Teilstrecken herauspicken und die Reise vielleicht ein anderes Mal dort fortsetzen, wo Sie aufgehört haben?

Vergessen Sie nicht, auch entsprechende Pausen einzuplanen: nicht nur um die tollen Blicke in die Alpen oder die ein oder andere Sehenswürdigkeit zu bestaunen. Spätestens alle zwei Stunden sollten Sie ohnehin einen Boxenstopp einlegen: ein Schluck quellfrisches Wasser aus einem der Brunnen, ein Stück Obst, ein bisschen Bewegung und Sie können sich wieder besser auf den Verkehr konzentrieren!

# A-Z

# Infos von A-Z

## **Sicherheit**

Fahren Sie bei aller Begeisterung vorsichtig und beachten Sie die geltenden Verkehrsbestimmungen. Passen Sie Ihr Fahrverhalten an die jeweiligen Bedingungen an. Hinweisschilder auf Fahrbahnvereisung sollten Sie auch im Frühjahr und Herbst ernstnehmen, wenn überfrierende Nässe aus einem Bach oder See oder das vom Wind zusammengeblasene Herbstlaub die Fahrbahn zur Rutschpartie machen. Eine nicht zu unterschätzende Gefahr ist auch der Wildwechsel, insbesondere in der Dämmerung.

## **Straßengebühren und Maut**

Die Strecke verläuft komplett über mautfreie Straßen.

## **Tanken**

Denken Sie rechtzeitig daran, zu tanken. Abseits der Städte ist das Netz an Tankstellen oftmals nicht so dicht wie in Ballungszentren. Einige Tankstellen haben nur tagsüber geöffnet, bieten aber außerhalb der Öffnungszeiten die Möglichkeit, an Automaten mit EC- oder Kreditkarte zu tanken.

## **Touristische Informationen**

Alle Fragen zu Übernachtung, Sehenswürdigkeiten, Veranstaltungen usw. beantworten Ihnen gerne unsere Mitgliedsorte und -regionen entlang der Straße.

## **Übernachten**

Die aktuelle Liste unserer Partnerbetriebe, motorradfreundliche Unterkünfte sowie Campingplätze und Wohnmobilstellplätze finden Sie auf [www.deutsche-alpenstrasse.de](http://www.deutsche-alpenstrasse.de).

## **Verkehrslage**

Informationen zur aktuellen Verkehrslage erfahren Sie im Radio über den Verkehrsfunk auf Bayern 3, auf den Webseiten des ADAC oder Bayerischen Rundfunks oder auf der App BayernInfo Maps.

## **Wetter**

Bevor Sie zu ihrer Tour aufbrechen, sollten Sie noch einen Blick auf den aktuellen Wetterbericht werfen oder Ihren Gastgeber fragen. Besonders in den Bergen kann das Wetter schnell umschlagen. So können Sie sich auf plötzlich aufziehende

Gewitter mit Hagelschauer oder einen Schneeschauer im Sommer einstellen und rechtzeitig darauf reagieren.



Alle Informationen zur Deutschen Alpenstraße finden Sie auf unserer Website:

[www.deutsche-alpenstrasse.de](http://www.deutsche-alpenstrasse.de)

## **Kontakt:**

**Touristikverein Deutsche Alpenstraße  
c/o - Alpin Consult**

Siedlerstraße 10, 83714 Miesbach  
Tel.: +49 (0) 8025 92 44 95 2  
Fax: +49 (0) 8025 92 44 59 3  
[info@deutsche-alpenstrasse.de](mailto:info@deutsche-alpenstrasse.de)



# Glossary

## **Car Rentals**

### • **BMW**

With BMW On Demand, you can rent your dream car by the hour from the BMW Welt in Munich. Experience driving joy for as long as you want. From BMW 1s and 5s, to sporty BMW M3s and luxurious BMW 6s - multiple series offering numerous fascinating BMW models.

Book in the BMW Welt, Munich or visit [www.bmw-on-demand.de](http://www.bmw-on-demand.de)

### • **rtCars Porsche Tours**

Porsche RT Cars offers the opportunity to experience the German Alpine Road in a legendary Porsche - from a Carrera Cabrio Porsche Turbo to the unique GT3 RS models of the Carrera Cup series. As part of Porsche tours, all models can be driven one after another.

rtCars Touren mit Porsche Sportwagen,  
Gebirgsjägerstraße 1, 83661 Lenggries,  
Tel. +49 (0) 176 17911911  
[www.rtcars.de](http://www.rtcars.de)

### • **Oldtimer**

- The company Mietoldtimer & Mehr offers a wide range of options: from luxury vintage like the Rolls Royce Silver Cloud to modern classics like the BMW 520i. Rent your classic car for a day-trip, a weekend get-away, or a week's tour. Mietoldtimer & More offer extras such as booking hotel rooms and/or organized excursions.

Mietoldtimer&Mehr, Moostetten 1  
85669 Pastetten, Tel. +49 (0) 89 122 20 969  
[www.mietoldtimer.de](http://www.mietoldtimer.de)

- The EFA Automobilmuseum Amerang offers private groups and event agencies the opportunity to drive classics from the history of the car. They also offer „Fahrten für Jedermann“ (Rides for everyone) several times a year, where the opportunity is given to drive a vintage car.

EFA Museum Amerang,  
Wasserburger Straße 33, 83123 Amerang  
Tel.: +49 (0) 8075 8141,  
[www.efa-automuseum.de](http://www.efa-automuseum.de)

## **Clothing**

May through October is the best time for a tour along the German Alpine Road. During the day we recommend the, 'Onion Look' (layered dressing). It's worth remembering that the route runs at around 1,000 m (3,300 ft) above sea-level, and so can be cool in the evening. A warm pull-over and a wind-proof jacket are just as essential in your luggage as sunscreen and sunglasses. Your swimming gear and/or a picnic basket and blanket wouldn't go amiss in the summer months too; it would be a shame to merely drive past all the stunning lakes. Good footwear is recommended - not only if you hike but for regular sight-seeing excursions too.

# Glossary

## **Emergency**

Across Europe fire and rescue services can be reached 24/7 by the free telephone number 112 (no area code required).

In Bavaria, dialling 112 will connect you immediately to a local integrated control centre.

## **Route**

The route is signposted in both directions.

On the website

[www.deutsche-alpenstrasse.de](http://www.deutsche-alpenstrasse.de)

you can also download and install the GPS data onto a suitable navigation device. Taking a good old paper-map and giving your co-pilot something to do is, of course, feasible - eg: ADAC AutoKarte Bayern Süd (ADAC Road map of southern Bavaria).

## **Organized Tours**

If you're in a group, or would simply like to avoid handling hotel reservations, transfers and/or vehicle rentals, then put the organization in the hands of a professional.

Top Bavaria Travel GmbH, Schulstrasse 11, 80634 München, Tel. +49 (0) 089 13 00 09 [www.top-bavaria.de](http://www.top-bavaria.de)

## **Roadside Assistance**

Nearly 1,700 „Yellow Angels“ (mobile mechanics) are available around the clock to help with breakdowns or accidents. ADAC members are spared costly towing and high workshop costs.

## **Domestic Roadside Assistance**

Tel: +49 (0) 180 222 22 22 (0.06/min from German fixed lines).

Mobile tel: 22 22 22 (call charges vary depending on network operator / provider)

## **Journey Duration**

For the entire distance we recommend you schedule four to seven days, clearly depending on whether it is done in a sporty manner or more leisurely taking in the many sights along the road. Of course, you can pick out individual sections to do, or break it up continuing where you left off another time.

Appropriate breaks are of-course essential in any journey; not only to enjoy the great Alpine views, nor to marvel at the sights, but at least every two hours you should take a pitstop to maintain a healthy focus! A sip of fresh spring water from a fountain, a piece of fruit, or some exercise can all help you better concentrate.

## **Safety**

Despite all the excitement, driving carefully, observing all applicable road rules and regulations, and being mindful of current conditions are essential. Signs for road ice should be taken seriously, not only in winter, as treacherous black ice may form from moist air drawn in from nearby streams or lakes. Fallen leaves may lead to dangerous slippery surfaces too. Finally, the risk from animals crossing the roads, particularly at dusk, should not be underestimated.

## **Tolls**

The entire route is on toll-free roads.

### ***Fuel***

Be mindful to refuel in time - filling stations are, unsurprisingly, fewer and further apart away from populated areas. Some filling stations are also only open during the day, though many of these still offer automated refuelling outside of their business hours with the use of a credit card.

### ***Tourist information***

Information services in towns and villages along the route will gladly answer any questions regarding accommodation, attractions, events, etc. (see address list).

### ***Accommodation***

An up-to-date list of our partner businesses, motorcycle friendly accommodations, campsites and caravan parks can be found at [www.deutsche-alpenstrasse.de](http://www.deutsche-alpenstrasse.de).

### ***Traffic information***

The radio station ‚Bayern 3‘ provides regular bulletins on traffic conditions. Traffic can also be monitored from the ADAC and ‚Bayerischen Rundfunks‘ websites as well as the App ‚BayernInfo Maps‘.

### ***Weather***

It's never a bad idea to check out the weather forecast (or to ask your accommodation host) before hitting the road - the weather can change quickly in the mountains. Better to be prepared for sudden thunderstorms with hailstones, or rogue summer snow showers.



Details regarding the German Alpine Road can be found on our website :

[www.deutsche-alpenstrasse.de](http://www.deutsche-alpenstrasse.de)

### ***Contact:***

**Touristikverein Deutsche Alpenstraße  
c/o – Alpen Consult**

Siedlerstraße 10, 83714 Miesbach

Tel.: +49 (0) 8025 92 44 95 2

Fax: +49 (0) 8025 92 44 59 3

[info@deutsche-alpenstrasse.de](mailto:info@deutsche-alpenstrasse.de)



# A-Z

# Adressverzeichnis von West nach Ost

## *Address directory, ordered west to east*

Lindau  
☎ +49 (0) 8382 260030  
[www.lindau-tourismus.de](http://www.lindau-tourismus.de)

Lindenberg  
☎ +49 (0) 8381 80328  
[www.lindenberg.de](http://www.lindenberg.de)

Oberstaufen  
☎ +49 (0) 8386 93000  
[www.oberstaufen.de](http://www.oberstaufen.de)

Immenstadt  
☎ +49 (0) 8323 998877  
[www.immenstadt.de](http://www.immenstadt.de)

Sonthofen  
☎ +49 (0) 8321 615291  
[www.sonthofen.de](http://www.sonthofen.de)

Bad Hindelang  
☎ +49 (0) 8324 8920  
[www.badhindelang.de](http://www.badhindelang.de)

Oberjoch  
☎ +49 (0) 8324 8920  
[www.oberjoch.de](http://www.oberjoch.de)

Wertach  
☎ +49 (0) 8365 702119  
[www.wertach.de](http://www.wertach.de)

Nesselwang  
☎ +49 (0) 8361 923040  
[www.nesselwang.de](http://www.nesselwang.de)

Pfronten  
☎ +49 (0) 8363 69888  
[www.pfronten.de](http://www.pfronten.de)

Füssen  
☎ +49 (0) 8362 93850  
[www.fuessen.de](http://www.fuessen.de)

Schwangau  
☎ +49 (0) 8362 81980  
[www.schwangau.de](http://www.schwangau.de)

Halblech  
☎ +49 (0) 8368 9122222  
[www.halblech.de](http://www.halblech.de)

Steingaden  
☎ +49 (0) 8862 910113  
[www.steingaden.de](http://www.steingaden.de)

Wildsteig  
☎ +49 (0) 8867 912400  
[www.wildsteig.de](http://www.wildsteig.de)

Bad Bayersoien  
☎ +49 (0) 8845 7030620  
[www.bad-bayersoien.de](http://www.bad-bayersoien.de)

Saulgrub  
☎ +49 (0) 8845 1066  
[www.saulgrub.de](http://www.saulgrub.de)

Bad Kohlgrub  
☎ +49 (0) 8845 74220  
[www.bad-kohlgrub.de](http://www.bad-kohlgrub.de)

Altenau  
☎ +49 (0) 8845 1881  
[www.altenau-bayern.de](http://www.altenau-bayern.de)

Unterammergau  
☎ +49 (0) 8822 6400  
[www.unterammergau.de](http://www.unterammergau.de)

Oberammergau  
☎ +49 (0) 8822 922740  
[www.oberammergau.de](http://www.oberammergau.de)

Ettal  
☎ +49 (0) 8822 923634  
[www.ettal.de](http://www.ettal.de)

Oberau  
☎ +49 (0) 8824 93973  
[www.oberau.de](http://www.oberau.de)

Farchant  
☎ +49 (0) 8821 961696  
[www.farchant.de](http://www.farchant.de)

Garmisch Partenkirchen  
☎ +49 (0) 8821 180700  
[www.gapa.de](http://www.gapa.de)

Krün  
☎ +49 (0) 8825 1094  
[www.alpenwelt-karwendel.de](http://www.alpenwelt-karwendel.de)

Wallgau  
☎ +49 (0) 8825 925050  
[www.alpenwelt-karwendel.de](http://www.alpenwelt-karwendel.de)

Walchensee  
☎ +49 (0) 8858 411  
[www.walchensee.de](http://www.walchensee.de)

Kochel a. See  
☎ +49 (0) 8851 338  
[www.kochel.de](http://www.kochel.de)

Benediktbeuern  
☎ +49 (0) 8857 248  
[www.benediktbeuern.de](http://www.benediktbeuern.de)

Bad Heilbrunn  
☎ +49 (0) 8046 323  
[www.bad-heilbrunn.de](http://www.bad-heilbrunn.de)

Bad Tölz  
☎ +49 (0) 8041 78670  
[www.bad-toelz.de](http://www.bad-toelz.de)

Lenggries  
☎ +49 (0) 8042 5008800  
www.lenggries.de

Kreuth  
☎ +49 (0) 8029 9979080  
www.kreuth.de

Rottach-Egern  
☎ +49 (0) 8022 673100  
www.rottach-egern.de

Tegernsee  
☎ +49 (0) 8022 9273860  
www.tegernsee.de

Gmund  
☎ +49 (0) 8022 7060350  
www.gmund.de

Hausham  
☎ +49 (0) 8026 39090  
www.hausham.de

Schliersee  
☎ +49 (0) 8026 60650  
www.schliersee.de

Fischbachau  
☎ +49 (0) 8028 876  
www.fischbachau.de

Bayrischzell  
☎ +49 (0) 8023 648  
www.bayrischzell.de

Oberaudorf  
☎ +49 (0) 8033 30120  
www.oberaudorf.de

Flintsbach a. Inn  
☎ +49 (0) 8034 30660  
www.flintsbach.de

Brannenburg  
☎ +49 (0) 8034 4515  
www.brannenburg.de

Nußdorf a. Inn  
☎ +49 (0) 8034 907920  
www.nussdorf.de

Neubeuern  
☎ +49 (0) 8035 2165  
www.neubeuern.de

Rohrdorf  
☎ +49 (0) 8032 95640  
www.rohrdorf.de

Frasdorf  
☎ +49 (0) 8052 179625  
www.frasdorf.de

Aschau i. Chiemgau  
☎ +49 (0) 8052 904937  
www.aschau.de

Bernau a. Chiemsee  
☎ +49 (0) 8051 98680  
www.bernau-am-chiemsee.de

Rottau  
☎ +49 (0) 8641 2773  
www.rottau-chiemgau.de

Grassau  
☎ +49 (0) 8641 697960  
www.grassau.de

Marquartstein  
☎ +49 (0) 8641 699558  
www.marquartstein.de

Unterwössen  
☎ +49 (0) 8641 8205  
www.unterwoessen.de

Reit im Winkl  
☎ +49 (0) 8640 80027  
www.reitimwinkl.de

Ruhpolding  
☎ +49 (0) 8663 88060  
www.ruhpolding.de

Inzell  
☎ +49 (0) 8665 98850  
www.inzell.de

Schneizlreuth  
☎ +49 (0) 8665 7489  
www.schneizlreuth.de


Bad Reichenhall  
☎ +49 (0) 08651 6060  
www.bad-reichenhall.com

Ramsau  
☎ +49 (0) 8657 988920  
www.ramsau.de

Berchtesgaden  
☎ +49 (0) 8652 9445300  
www.berchtesgaden.de

Schönau a. Königssee  
☎ +49 (0) 8652 1760  
www.koenigssee.com

Gute Fahrt...  
*Have a good trip...*







Impressum:

Herausgeber: Touristikverein  
Deutsche Alpenstraße

Bildnachweis:

Titel: Andi Kern, Seehausen

Inhalt:

Archive der beteiligten Touristinformationen und Tourismusverbände:

Bayerische Zugspitzbahn Bergbahn AG, Benedikt Lechner (S.2/3), Zugspitzregion (S.22/23), Wolfgang Ehn (S.23); Ammergauer Alpen GmbH (S.8,24,25); Stephan de Paly (S.25) Referat für Stadtmarketing Tourismus- und Wirtschaftsförderung Bad Tölz (S.9, 30,31); Berchtesgadener Land Tourismus GmbH (S.9,38/39); Allgäu GmbH (S.10,11,14,15,16,17,18,19, 20,21,54,55); Füssen Tourismus und Marketing, Günter Standl (S.10,20,21), Andreas Hub (S.20); Alpenregion Tegernsee Schliersee e.V. (S.11,32,33); Deutsches Museum (S.12,13); Deutsches Hutmuseum Lindenberg, Visualisierung moka-studio (S.14); Garmisch-Partenkirchen Tourismus (S.26,27); Tölzer Land Tourismus (S.28/29), Klaus Knirk (S.29); Chiemsee-Alpenland Tourismus GmbH & Co. KG (S.34,35); EFA-Museum für Deutsche Automobilgeschichte (S. 35); Chiemgau Tourismus e.V. (S.36/37); Kur-GmbH Bad Reichenhall/Bayerisch Gmain (S. 40,41);

Konzept & Redaktion: Brigitte Hainzer, Innsbruck

Gestaltung: Designstudio Renate Holzmeier,  
Schliersee

Druck: Ilda-Druck Stefan Eberl, Gräfelfing

Karte: Map data Open Street Map  
(and) contributors, CC-BY-SA,  
hubermedia GmbH, München

Stand/Auflage: 07/2014, 10.000

Der Herausgeber übernimmt keine Haftung für Schäden jeglicher Art im Zusammenhang mit dem aufgeführten Tourenvorschlag. Dies gilt insbesondere für den Zustand der zu befahrenen Straßen. Die Benutzung der Straßen erfolgt ausschließlich in Eigenverantwortung.

Alle Angaben ohne Gewähr.

# ADAC

A smiling man with short brown hair and blue eyes is sitting in the driver's seat of a yellow car. He is wearing a light grey polo shirt with 'ADAC' on the collar and a bright green high-visibility vest with 'ADAC' and 'ARC Europe' on it. The background is slightly blurred, showing the interior of the car and some outdoor light.

Partner der Deutschen Alpenstraße

„Ich bringe Ihr Auto wieder zum Laufen,  
wenn es mal liegen bleibt.“

Stefan Kluge: Ein Gelber Engel der **ADAC Pannen- und Unfallhilfe**.

Immer für Sie da. Die ADAC Mitgliedschaft.

Mehr unter: ADAC Info-Service 0 800 5 10 11 12\* oder [www.adac.de](http://www.adac.de)

\*Mo. - Sa.: 8:00 - 20:00 Uhr